



Liberté • Égalité • Fraternité

RÉPUBLIQUE FRANÇAISE

PREFET DES YVELINES

RECUEIL
DES ACTES ADMINISTRATIFS
DE LA PREFECTURE
DES YVELINES



N° 159
Du 02 janvier 2017

Sommaire RAA N ° 159 du 02 janvier 2017

Direction départementale des finances publiques

Décision de délégations spéciales de signature pour le pôle gestion publique	Arrêté
Délégation de signature en matière de contentieux et de gracieux fiscal de la responsable du service des impôts des entreprises de Saint-Germain en Laye-Extérieur	Arrêté
Liste des responsables de service disposant de la délégation de signature en matière de contentieux et de gracieux fiscal prévue par le III de l'article 408 de l'annexe II au code général des impôts au 14 octobre 2013	Arrêté
Arrêté portant délégation de signature pour les rédacteurs de la division des affaires juridiques, législation et contentieux du pôle gestion fiscale en matière de contentieux et de gracieux fiscal	Arrêté
Délégation de signature en matière de contentieux et de gracieux fiscal de la responsable du service des impôts des particuliers de Plaisir	Arrêté

Direction régionale et interdépartementale de l'environnement et de l'énergie

DRE

benvep

Arrêté instituant des servitudes d'utilité publique autour des canalisations de transport de matières dangereuses sur Achères	Arrêté
Arrêté instituant des servitudes d'utilité publique autour des canalisations de transport de matières dangereuses sur Andrézy	Arrêté
Arrêté instituant des servitudes d'utilité publique autour des canalisations de transport de matières dangereuses sur Aubergenville	Arrêté
Arrêté instituant des servitudes d'utilité publique autour des canalisations de transport de matières dangereuses sur Bazainville	Arrêté
Arrêté instituant des servitudes d'utilité publique autour des canalisations de transport de matières dangereuses sur Bazemont	Arrêté
Arrêté instituant des servitudes d'utilité publique autour des canalisations de transport de matières dangereuses sur Bourdonné	Arrêté
Arrêté instituant des servitudes d'utilité publique autour des canalisations de transport de matières dangereuses sur Buc	Arrêté
Arrêté instituant des servitudes d'utilité publique autour des canalisations de transport de matières dangereuses sur Chanteloup les Vignes	Arrêté
Arrêté instituant des servitudes d'utilité publique autour des canalisations de transport de matières dangereuses sur Chatou	Arrêté

Arrêté instituant des servitudes d'utilité publique autour des canalisations de transport de matières dangereuses sur Crespières	Arrêté
Arrêté instituant des servitudes d'utilité publique autour des canalisations de transport de matières dangereuses sur Croissy sur Seine	Arrêté
Arrêté instituant des servitudes d'utilité publique autour des canalisations de transport de matières dangereuses sur Dammartin en Serve	Arrêté
Arrêté instituant des servitudes d'utilité publique autour des canalisations de transport de matières dangereuses sur Davron	Arrêté
Arrêté instituant des servitudes d'utilité publique autour des canalisations de transport de matières dangereuses sur Ecquevilly	Arrêté
Arrêté instituant des servitudes d'utilité publique autour des canalisations de transport de matières dangereuses sur Feucherolles	Arrêté
Arrêté instituant des servitudes d'utilité publique autour des canalisations de transport de matières dangereuses sur Flins sur Seine	Arrêté
Arrêté instituant des servitudes d'utilité publique autour des canalisations de transport de matières dangereuses sur Fontenay Saint Père	Arrêté
Arrêté instituant des servitudes d'utilité publique autour des canalisations de transport de matières dangereuses sur Fourqueux	Arrêté
Arrêté instituant des servitudes d'utilité publique autour des canalisations de transport de matières dangereuses sur Galluis	Arrêté
Arrêté instituant des servitudes d'utilité publique autour des canalisations de transport de matières dangereuses sur Garancières	Arrêté
Arrêté instituant des servitudes d'utilité publique autour des canalisations de transport de matières dangereuses sur Guyancourt	Arrêté
Arrêté instituant des servitudes d'utilité publique autour des canalisations de transport de matières dangereuses sur Jeufosse	Arrêté
Arrêté instituant des servitudes d'utilité publique autour des canalisations de transport de matières dangereuses sur Jouars-Pontchartrain	Arrêté
Arrêté instituant des servitudes d'utilité publique autour des canalisations de transport de matières dangereuses sur La Queue les Yvelines	Arrêté
Arrêté instituant des servitudes d'utilité publique autour des canalisations de transport de matières dangereuses sur Le Mesnil le Roi	Arrêté
Arrêté instituant des servitudes d'utilité publique autour des canalisations de transport de matières dangereuses sur Le Perray en Yvelines	Arrêté
Arrêté instituant des servitudes d'utilité publique autour des canalisations de transport de matières dangereuses sur Le Tertre-Saint-Denis	Arrêté
Arrêté instituant des servitudes d'utilité publique autour des canalisations de transport de matières dangereuses sur Les Alluets le Roi	Arrêté
Arrêté instituant des servitudes d'utilité publique autour des canalisations de transport de matières dangereuses sur Les Clayes sous Bois	Arrêté

Arrêté instituant des servitudes d'utilité publique autour des canalisations de transport de matières dangereuses sur Longnes Arrêté

Arrêté instituant des servitudes d'utilité publique autour des canalisations de transport de matières dangereuses sur Louveciennes Arrêté

Préfecture des Yvelines

Cabinet

BSI

Arrêté portant nomination d'un régisseur de recettes titulaire auprès de la circonscription d'agglomération de Conflans-Sainte-Honorine Arrêté

MiCIT

Arrêté portant délégation de signature à Monsieur Christophe DEVYS, Directeur Général de l'Agence Régionale de Santé d'Ile-de-France Arrêté

Yvelines

Direction départementale interministérielle des territoires

Arrêté prescrivant des tirs de nuit de sangliers à Saint Cyr l'Ecole et aux abords immédiats De la commune de Guyancourt. (M. Pascal CORDEBOEUF) Arrêté



Liberté • Égalité • Fraternité

RÉPUBLIQUE FRANÇAISE

PREFET DES YVELINES

Arrêté n° 2016363-0003

signé par

Pierre-Louis MARIEL, Administrateur général des Finances publiques

Le 28 décembre 2016

Direction départementale des finances publiques

Décision de délégations spéciales de signature pour le pôle gestion publique



DIRECTION GENERALE DES FINANCES PUBLIQUES

Versailles, le 28 décembre 2016

DIRECTION DEPARTEMENTALE DES FINANCES PUBLIQUES DES YVELINES
16 avenue de Saint Cloud
78018 Versailles cedex

Décision de délégations spéciales de signature pour le pôle gestion publique

L'administrateur général des finances publiques, directeur départemental des finances publiques des Yvelines,

Vu le décret n°2012-1246 du 7 novembre 2012 relatif à la gestion budgétaire et comptable publique ;

Vu le décret n° 2008-309 du 3 avril 2008 portant dispositions transitoires relatives à la direction générale des finances publiques ;

Vu le décret n°2008-310 du 3 avril 2008 relatif à la direction générale des finances publiques ;

Vu le décret n°2009-208 du 20 février 2009 relatif au statut particulier des administrateurs des finances publiques ;

Vu le décret n°2009-707 du 16 juin 2009 relatif aux services déconcentrés de la direction générale des finances publiques ;

Vu l'arrêté du 11 avril 2011 portant création des directions régionales et départementales des finances publiques;

Vu le décret du 11 juillet 2014 portant nomination de M. Pierre-Louis MARIEL, administrateur général des finances publiques en qualité de directeur départemental des finances publiques des Yvelines;

Vu la décision du directeur général des finances publiques en date du 17 juillet 2014 fixant au 1^{er} septembre 2014 la date d'installation de M. Pierre-Louis MARIEL dans les fonctions de directeur départemental des finances publiques des Yvelines,

Décide :

Article 1 : Délégation spéciale de signature pour signer les pièces ou documents relatifs aux attributions de leur division, de leur service ou de leur secteur, avec faculté pour chacun d'eux d'agir séparément et sur sa seule signature, l'énonciation des pouvoirs ainsi conférés étant limitative, est donnée à :

1. Pour la Division Secteur Local

M. Bruno CARFANTAN, inspecteur principal des finances publiques, responsable de la division reçoit pouvoir de signer tous documents relatifs aux affaires de sa division et reçoit pouvoir de remplacer dans leurs attributions chacun des responsables de division en fonction au pôle de gestion publique de la DDFiP des Yvelines, à l'exception des attributions relevant de la division des domaines.

1.1 Service Fiscalité Directe Locale (FDL) :

M. Arnaud GILBERT, inspecteur divisionnaire des finances publiques, responsable du service FDL, reçoit pouvoir de signer tous documents relatifs au fonctionnement courant du service.

Mme Sophie LORGEUX inspectrice des finances publiques, reçoit pouvoir de signer tous documents relatifs au fonctionnement courant du service.

1,2 Service Secteur Public Local (SPL)

1.2.1 Service SPL (Direction départementale)

Mme Laurence LETONNELIER, inspectrice divisionnaire des finances publiques, chargée de mission, reçoit pouvoir de signer tous documents relatifs au fonctionnement courant du service.

Mme Françoise DELAGE, Mme Carole DOURDET, Mme Nathalie GOROSTIZA, Mme Sandrine VANNIER et Mme Béangère BAUDOUIN, inspectrices des finances publiques, reçoivent pouvoir de signer tous documents relatifs au fonctionnement courant du service.

1.2.2 Service SPL (Recette des finances de Poissy)

Mme Brigitte HUART, inspectrice divisionnaire des finances publiques, adjointe, reçoit pouvoir de signer tous documents relatifs au fonctionnement courant du service.

M. Thibaud LORNE, inspecteur des finances publiques, reçoit pouvoir de signer tous documents relatifs au fonctionnement courant du service.

Mme Fabienne PORTIER et Mme Isabelle STIENNE, contrôleuses principales des finances publiques, sont autorisées à signer les comptes de gestion sur chiffres des collectivités et établissements publics locaux et les bordereaux d'envoi de documents aux postes comptables.

1.3 Secteur DFT (Dépôts de Fonds au Trésor)

Mme Carole DOURDET, inspectrice des finances publiques, responsable du secteur Dépôts de Fonds au Trésor et correspondante dématérialisation – moyens de paiement, reçoit pouvoir de signer tous documents relatifs au fonctionnement courant du secteur.

M. Nicolas CHANSAC, contrôleur des finances publiques, est autorisé à signer, en l'absence du responsable du secteur Dépôts de Fonds au Trésor, les documents relatifs au fonctionnement des comptes des clients et services bancaires associés ainsi que les bordereaux d'envoi de valeurs (cartes bancaires, chéquiers, carnets de remises de chèques...).

En leur absence, les actes courants du secteur seront signés par :

Mme Laurence LETONNELIER, inspectrice divisionnaire des finances publiques ;

Mme Françoise DELAGE, inspectrice des finances publiques ;

Mme Nathalie GOROSTIZA, inspectrice des finances publiques ;

Mme Sandrine VANNIER, inspectrice des finances publiques ;

Mme Béangère BAUDOUIN, inspectrice des finances publiques.

2. Pour la Division Dépense :

Mme Anne DEVERRE, inspectrice principale des finances publiques, responsable de la division dépense, reçoit pouvoir de signer tous documents relatifs aux affaires de sa division et reçoit pouvoir de remplacer dans leurs attributions chacun des responsables de division en fonction au pôle de gestion publique de la DDFIP des Yvelines, à l'exception des attributions relevant de la division des domaines.

2.1 Service des Dépenses civiles et militaires :

M. David CARVALHO, inspecteur principal des finances publiques, responsable du service des dépenses de l'Etat, reçoit pouvoir de signer tous documents relatifs aux affaires de son service. Il reçoit également pouvoir de me représenter dans les différentes commissions. En cas d'absence, il reçoit pouvoir de remplacer dans leur attribution chacun des responsables de service de la division Dépense.

Mme Marie SAUVET, inspectrice des finances publiques, reçoit pouvoir de signer tous documents relatifs aux affaires du service dépense de l'Etat.

Secteur « visa »

M. Jean-Pierre LERONDEAU, adjoint sur le secteur « visa », reçoit pouvoir de signer les documents suivants relatifs au fonctionnement de ce secteur : accusés de réception des lettres recommandées, rejets de dépense inférieurs à 1 000 000 €, bordereaux d'observations, demandes de compléments pour la gestion des DSO ainsi que tout courrier relatif à des demandes d'information.

Secteur « dépense comptabilité »

Mme Anita CHEVALLIER, adjointe sur le secteur « dépense comptabilité », reçoit pouvoir de signer les documents suivants relatifs au fonctionnement de ce secteur : accusés de réception des lettres recommandées, rejets de dépense inférieurs à 1 000 000 €, bordereaux d'observations, demandes de compléments pour la gestion des DSO ainsi que tout courrier relatif à des demandes d'information.

2.2 Service Dépenses de Rémunération :

Mme Florence MONY, inspectrice divisionnaire des finances publiques, responsable du service des dépenses de rémunération, reçoit pouvoir de signer tous documents relatifs aux affaires du service de dépenses de rémunération. Elle reçoit également pouvoir de me représenter dans les différentes commissions. En cas d'absence, elle reçoit pouvoir de remplacer dans leur attribution chacun des responsables de service de la division Dépense.

Secteur dépenses de rémunération 1 :

Mme Corinne DARIES, inspectrice des finances publiques, responsable du secteur dépenses de rémunération 1, reçoit pouvoir de signer tous documents relatifs au fonctionnement courant de son secteur. En cas d'absence, elle reçoit pouvoir de remplacer dans ses attributions le responsable de secteur 2 au sein du service dépenses de rémunération.

Secteur dépenses de rémunération 2 :

M. Michel ORI, inspecteur des finances publiques, responsable du secteur dépenses de rémunération 2, reçoit pouvoir de signer tous documents relatifs au fonctionnement courant de son secteur. En cas d'absence, il reçoit pouvoir de remplacer dans ses attributions le responsable de secteur 1 au sein du service dépense de rémunération.

3. Pour la Division Comptabilité, Produits Divers, Services Financiers et Affaires Economiques :

M. Bertrand CHARPENTIER, inspecteur principal des finances publiques, responsable de la division comptabilité, produits divers, services financiers et affaires économiques reçoit pouvoir de signer tous documents relatifs aux affaires de sa division et reçoit pouvoir de remplacer dans leurs attributions chacun des responsables de division en fonction au pôle de gestion publique de la DDFIP des Yvelines, à l'exception des attributions relevant de la division des domaines.

3.1 Service Comptabilité :

Mme Céline SAUVAGNAT, inspectrice des finances publiques, responsable du service comptabilité, reçoit pouvoir de signer tous documents relatifs au fonctionnement courant de son service.

M. Frédéric CHARGE, contrôleur principal des finances publiques et M. Christophe SAUVAGE contrôleur des finances publiques, sont autorisés à signer, en l'absence des responsables de service, les lettres d'observations aux postes comptables et aux régies, les lettres d'attribution de dotation aux postes comptables et les réclamations d'indus afférentes, les courriers de réclamation à destination des transporteurs de fonds, les décisions de remboursement à la suite de validation de service auxiliaire, les décisions de remboursement de chèques-Trésor périmés ou prescrits ainsi que les arrêtés de caisse quotidien.

3.2 Service recouvrement des produits divers et des taxes et redevances :

Monsieur Denis DUPONT, inspecteur divisionnaire des finances publiques, responsable du service recouvrement des produits divers, reçoit pouvoir de signer les correspondances et documents relatifs au recouvrement des créances relevant de son service.

Mme Christelle FOURDRINIER, inspectrice des finances publiques, reçoit pouvoir de signer tous documents relatifs au fonctionnement courant du service des produits divers, à l'exception des décisions individuelles. Cette dernière exception ne vise toutefois pas les délais de paiement que Mme Christelle FOURDRINIER peut octroyer pour une durée ne dépassant pas 24 mois consécutifs et sous réserve que le montant en principal de la créance n'excède pas 10 000€, ainsi que les décisions de remise gracieuse et d'admission en non valeur inférieures à 5 000€ concernant les produits divers.

3.3 Secteur affaires économiques :

Mme Isabelle ETIENNE, inspectrice des finances publiques, responsable du secteur des affaires économiques, reçoit pouvoir de signer tous documents relatifs au fonctionnement courant de son secteur. Mme Sylvie VEILLON, contrôlease principale des finances publiques, est autorisée en l'absence de la chef de secteur à signer les NOT12 et les courriers en recommandé.

3.4 Centre des services bancaires :

Mme Marie-Laurence DUMAS, inspectrice divisionnaire des finances publiques, responsable de centre de services bancaires reçoit pouvoir de signer les correspondances et documents relatifs aux affaires de son service.

Mme Edith SANCHEZ, inspectrice des finances publiques, chargée de clientèle et Mme Sophie AIELLO, inspectrice des finances publiques, adjointe à la responsable de centre de services bancaires sont autorisées à signer les correspondances et documents relatifs aux affaires de leur secteur.

Mme Marie-Claire EPRON, Mme Sylvie NOTERMANN et Mme Thérèse PEPIN, contrôleuses principales des finances publiques, sont autorisées à signer, en l'absence de la responsable du centre des services bancaires et de son adjoint, tous documents relatifs au fonctionnement courant du service, au visa des opérations de bourse, au visa des virements de gros montants et/ou urgents.


Article 2 : Mme Annick BURLISSON, administratrice des finances publiques adjointe, responsable de la division des domaines, reçoit pouvoir de remplacer dans leurs attributions, en leur absence, chacun des responsables des divisions mentionnées à l'article 1^{er}.

Article 3 : La décision n° 2016336-0008 du 1^{er} décembre 2016 portant décision de délégations spéciales de signature pour le pôle de gestion publique est abrogée.

Article 4 : La présente décision sera publiée au recueil des actes administratifs du département des Yvelines.

L'Administrateur général des Finances publiques,
Directeur départemental des Finances publiques,

Pierre-Louis MARIEL

A handwritten signature in black ink, appearing to read 'P. Mariel', is written over the printed name 'Pierre-Louis MARIEL'. The signature is stylized with a large, sweeping initial 'P' and a long, thin vertical stroke extending downwards from the end of the name.



Liberté • Égalité • Fraternité

RÉPUBLIQUE FRANÇAISE

PREFET DES YVELINES

Arrêté n° 2016364-0004

signé par

Françoise THOMAS, Responsable du service des impôts des entreprises de Saint-Germain en Laye-Extérieur

Le 29 décembre 2016

Direction départementale des finances publiques

Délégation de signature en matière de contentieux et de gracieux fiscal de la responsable du service des impôts des entreprises de Saint-Germain en Laye-Extérieur



DIRECTION GENERALE DES FINANCES PUBLIQUES

**DIRECTION DEPARTEMENTALE DES FINANCES PUBLIQUES DES
YVELINES**

16, AVENUE DE SAINT CLOUD
78018 VERSAILLES CEDEX

TELEPHONE: 01 30 84 82 80
MEL : ddfip.78@dgfip.finances.gouv.fr

Le comptable, responsable du service des impôts des entreprises de Saint-Germain-en-Laye-Extérieur,

Vu le code général des impôts, et notamment l'article 408 de son annexe II et les articles 212 à 217 de son annexe IV ;

Vu le livre des procédures fiscales, et notamment les articles L. 247 et R* 247-4 et suivants ;

Vu le décret n° 2008-309 du 3 avril 2008 portant diverses dispositions relatives à la direction générale des finances publiques ;

Vu le décret n° 2009-707 du 16 juin 2009 relatif aux services déconcentrés de la direction générale des finances publiques ;

Vu le décret n° 2012-1246 du 7 novembre 2012 relatif à la gestion budgétaire et comptable publique, et notamment son article 16 ;

Arrête :

Article 1^{er}

Délégation de signature est donnée à M. FAUROUX/Thierry, Inspecteur des finances publiques, adjoint au responsable du service des impôts des entreprises de Saint-Germain-en-Laye-Extérieur, et à Mme NERI-Élisabeth, inspectrice des finances publiques, adjointe au responsable du service des impôts des entreprises de Saint-Germain-en-Laye-Extérieur, à l'effet de signer :

1°) en matière de contentieux fiscal d'assiette, les décisions d'admission totale, d'admission partielle ou de rejet, de dégrèvement ou restitution d'office, dans la limite de 60 000 € ;

2°) en matière de gracieux fiscal, les décisions portant remise, modération, transaction ou rejet, dans la limite de 60 000 € ;

3°) les décisions sur les demandes de plafonnement en fonction de la valeur ajoutée de contribution économique territoriale, sans limite de montant pour les entreprises dont tous les établissements sont situés dans le ressort du service ;

4°) les décisions sur les demandes de remboursement de crédit de TVA, dans la limite de 100 000 € par demande ;

5°) les documents nécessaires à l'exécution comptable des décisions contentieuses et gracieuses sans limitation de montant ;

6°) les avis de mise en recouvrement et les mises en demeure de payer ;

7°) au nom et sous la responsabilité du comptable soussigné,

a) les décisions relatives aux demandes de délai de paiement, le délai accordé ne pouvant excéder 6 mois et porter sur une somme supérieure à 30 000 € ;

b) l'ensemble des actes relatifs au recouvrement, et notamment les actes de poursuites et les déclarations de créances ainsi que pour ester en justice ;

c) tous actes d'administration et de gestion du service.

Article 2

Délégation de signature est donnée à l'effet de signer :

1°) en matière de contentieux fiscal d'assiette, les décisions d'admission totale, d'admission partielle ou de rejet, de dégrèvement ou restitution d'office, dans la limite précisée dans le tableau ci-dessous ;

2°) en matière de gracieux fiscal, les décisions portant remise, modération ou rejet, dans la limite précisée dans le tableau ci-dessous ;

3°) les décisions relatives aux demandes de délai de paiement, dans les limites de durée et de montant indiquées dans le tableau ci-après ;

4°) les avis de mise en recouvrement et les mises en demeure de payer ;

5°) l'ensemble des actes relatifs au recouvrement, et notamment les actes de poursuites et les déclarations de créances ;


aux agents désignés ci-après :

Nom et prénom des agents	grade	Limite des décisions contentieuses	Limite des décisions gracieuses	Durée maximale des délais de paiement	Somme maximale pour laquelle un délai de paiement peut être accordé
CARLUS Sylvain ✓	Contrôleur	10 000 €	8 000€	6 mois	15 000 €
CORDIER Valérie ✓	Contrôleuse	10 000 €	8 000€	6 mois	15 000 €
DESSART Frédéric ✓	Contrôleur	10 000 €	8 000€	6 mois	15 000 €
DURAND Jérôme ✓	Contrôleur	10 000 €	8 000€	6 mois	15 000 €
ECLANCHER Jean-Marc ✓	Contrôleur	10 000 €	8 000€	6 mois	15 000 €
HOYET Maryline ✓	Contrôleuse	10 000 €	8 000€	6 mois	15 000 €
KEMPF Stéphane ✓	Contrôleur	10 000 €	8 000€	6 mois	15 000 €
LANEL Sarah ✓	Contrôleuse	10 000 €	8 000€	6 mois	15 000 €
LE CHARTIER Florence ✓	Contrôleuse	10 000 €	8 000€	6 mois	15 000 €
MAGES Marlène ✓	Contrôleuse	10 000 €	8 000€	6 mois	15 000 €
MARKA Didier ✓	Contrôleur	10 000 €	8 000€	6 mois	15 000 €
MINGUY Maiwenn ✓	Contrôleuse	10 000 €	8 000€	6 mois	15 000 €
TECHY Jean ✓	Contrôleur	10 000 €	8 000€	6 mois	15 000 €
VAPAILLE Armelle ✓	Contrôleuse	10 000 €	8 000€	6 mois	15 000 €

Article 3

Le présent arrêté sera publié au recueil des actes administratifs du département des Yvelines.

A Saint-Germain-en-Laye le 29 décembre 2016
Le comptable des Finances Publiques,


Françoise THOMAS



Liberté • Égalité • Fraternité

RÉPUBLIQUE FRANÇAISE

PREFET DES YVELINES

Arrêté n° 2016365-0002

signé par

Pierre-Louis MARIEL, Administrateur général des Finances publiques

Le 30 décembre 2016

Direction départementale des finances publiques

Liste des responsables de service disposant de la délégation de signature en matière de contentieux et de gracieux fiscal prévue par le III de l'article 408 de l'annexe II au code général des impôts au 14 octobre 2013



Liberté • Égalité • Fraternité
RÉPUBLIQUE FRANÇAISE

Direction départementale des finances publiques des Yvelines

Liste des responsables de service disposant de la délégation de signature en matière de contentieux et de gracieux fiscal prévue par le III de l'article 408 de l'annexe II au code général des impôts au 14 octobre 2013

Nom Prénom	Responsable des services
	<u>PÔLES DE CONTRÔLE EXPERTISE :</u>
ELIAT Véronique	LES MUREAUX / MANTES
SOUCHU Martine	PLAISIR / RAMBOUILLET
ALONZO François	POISSY
SABATIER Patrick	SAINT-GERMAIN-EN-LAYE
RODRIGUEZ Richard	SAINT-QUENTIN-EN-YVELINES
DEBOURDEAUX Solange	VERSAILLES
	<u>PÔLE DE RECOUVREMENT SPÉCIALISÉ :</u>
PERODEAU Joëlle	VERSAILLES
	<u>BRIGADES DE VÉRIFICATION :</u>
TAPIAU Bernard	1ÈRE BRIGADE (Saint-Quentin-en-Yvelines)
SCHMITT Christophe	3ÈME BRIGADE (Versailles)
PEUCHAUD Agnès	4ÈME BRIGADE (Saint-Germain-en-Laye)
BELAID Lynda	5ÈME BRIGADE (Poissy)
NIRDE Eliane	6ÈME BRIGADE (Les Mureaux)
CAHOREAU Guillaume	7ÈME BRIGADE (Plaisir)
REITZ Danièle	10ÈME BRIGADE (Saint-Quentin-en-Yvelines)
	<u>PÔLE DE RÉGULARISATION DÉCONCENTRÉ :</u>
TRUTTMANN Marie-Laure	PRD (Saint-Germain en-Laye)

FRADIN-JEAN Evelyne	<p><u>BRIGADE DE CONTROLE ET DE RECHERCHE :</u></p> <p>BCR (Versailles)</p>
<p>PRISER Anne-Gaëlle</p> <p>GUENVER Eric</p> <p>SIMON Béatrice</p> <p>SABATIER Fanny</p>	<p><u>POLES DE CONTROLE DES REVENUS ET DES PATRIMOINES (PCRP) :</u></p> <p>1ER PCRP (Saint-Germain-en-Laye)</p> <p>2ÈME PCRP (Saint-Germain-en-Laye)</p> <p>3ÈME PCRP (Saint-Germain-en-Laye)</p> <p>PCRP VERSAILLES</p>
<p>THALY Line</p> <p>DUHAMEL Jean-Marie</p> <p>JAMPY Marie-Andrée</p> <p>LORIER Brigitte</p> <p>MATTEI Alain</p> <p>HANNEBICQUE Bernard</p> <p>GIRARD-FOURNET Catherine</p> <p>NOWAK Catherine</p> <p>ABBAL Franck</p> <p>CACALY Philippe</p> <p>GASCOIN Roger</p>	<p><u>CENTRES DES FINANCES PUBLIQUES :</u></p> <p>BONNIERES-SUR-SEINE</p> <p>CHEVREUSE</p> <p>CONFLANS-SAINTE-HONORINE</p> <p>EPONE</p> <p>LIMAY</p> <p>LONGNES</p> <p>MAULE</p> <p>MONTFORT-L'AMAURY</p> <p>SAINT-ARNOULT-EN-YVELINES</p> <p>TRAPPES</p> <p>TRIEL-SUR-SEINE</p>
ROUBERTOU Sabine	<p><u>CDIF</u></p> <p>VERSAILLES</p>
<p>CLAIR Catherine</p> <p>MERCHADIER Jean-Luc</p>	<p><u>SERVICES DES IMPÔTS DES PARTICULIERS :</u></p> <p>HOUILLES</p> <p>MANTES EST</p>

LABASTE Christian	MANTES OUEST
MARTIN Gwénaëlle	LES MUREAUX
LABRUNIE Catherine	PLAISIR
HUCHET Nathalie	POISSY
GILLES Joëlle	RAMBOUILLET
CUISSET Olivier	SAINT-GERMAIN NORD
BARBE Catherine	SAINT-GERMAIN EST
VAQUIER de la BAUME Bruno	SAINT-GERMAIN SUD
METZGER Eliane	SAINT-QUENTIN EST
LANCE Marc	SAINT-QUENTIN OUEST
COFFION Jean-Luc	VERSAILLES NORD
BAUDRY Martine	VERSAILLES SUD
	<u>SERVICES DES IMPÔTS DES ENTREPRISES :</u>
COSSON Christine	HOUILLES
HEROU Patrick	LES MUREAUX
ROSSIGNOL Georges	MANTES
GENTY Nicole	PLAISIR
JEANNE Elisabeth	POISSY
ROUGELOT Isabelle	RAMBOUILLET
THOMAS Françoise	SAINT-GERMAIN EXTERIEUR
DUCHE Annick	SAINT-GERMAIN NORD
LEVAL José	SAINT-QUENTIN EST
CUSSONNIER Jean-Claude	SAINT-QUENTIN OUEST
BARTHE Bernard	VERSAILLES NORD
SIGOGNEAU Martine	VERSAILLES SUD
	<u>SERVICES DE PUBLICITÉ FONCIÈRE :</u>
ANDREAN-BERTHES Patricia	MANTES LA JOLIE
LEGAT Serge	RAMBOUILLET
RICHARD Bruno	VERSAILLES 1

MORVAN Alain

MORVAN Alain


VERSAILLES 2

VERSAILLES 3

A Versailles, le 30 décembre 2016

L'Administrateur général des Finances publiques,
Directeur départemental des Finances publiques des Yvelines

Pierre-Louis MARIEL

A handwritten signature in black ink, appearing to read 'P. Mariel', is written over the printed name 'Pierre-Louis MARIEL'. The signature is stylized and cursive.



Liberté • Égalité • Fraternité

RÉPUBLIQUE FRANÇAISE

PREFET DES YVELINES

Arrêté n° 2016365-0003

signé par

Pierre-Louis MARIEL, Administrateur général des Finances publiques

Le 30 décembre 2016

Direction départementale des finances publiques

Arrêté portant délégation de signature pour les rédacteurs de la division des affaires juridiques, législation et contentieux du pôle gestion fiscale en matière de contentieux et de gracieux fiscal



DIRECTION GENERALE DES FINANCES PUBLIQUES

**DIRECTION DEPARTEMENTALE DES FINANCES PUBLIQUES
DES YVELINES**
16 avenue de Saint Cloud
78018 Versailles cedex

**Arrêté portant délégation de signature pour les rédacteurs de la division des affaires juridiques,
législation et contentieux du pôle gestion fiscale en matière de contentieux et de gracieux fiscal**

L'Administrateur général des finances publiques, Directeur départemental des Finances publiques des Yvelines ;

Vu le code général des impôts, et notamment l'article 408 de son annexe II et les articles 212 à 217 de son annexe IV ;

Vu le livre des procédures fiscales, et notamment les articles L. 247 et R* 247-4 et suivants ;

Vu le décret n° 2008-309 du 3 avril 2008 portant diverses dispositions relatives à la direction générale des Finances publiques ;

Vu le décret n° 2009-707 du 16 juin 2009 relatif aux services déconcentrés de la direction générale des Finances publiques ;

Arrête :

Article 1^{er}

Délégation de signature est donnée aux agents dont les noms et grades sont mentionnés en annexe et dans la limite des montants définis en annexe, à l'effet de signer :

1° en matière de contentieux fiscal d'assiette, les décisions d'admission totale, d'admission partielle ou de rejet, de dégrèvement ou restitution d'office ;

2° les décisions prises sur les demandes de dégrèvement de taxe foncière pour pertes de récoltes, les demandes de plafonnement en fonction de la valeur ajoutée des cotisations de taxe professionnelle et de contribution économique territoriale ;

3° les décisions prises sur les demandes contentieuses de décharge de responsabilité solidaire fondées sur les dispositions du II de l'article 1691 bis du code général des impôts ;

4° en matière de gracieux fiscal, les décisions portant remise, modération, transaction ou rejet ;

5° les décisions prises sur les demandes gracieuses de décharge de l'obligation de paiement solidaire fondées sur les dispositions de l'article L. 247 du livre des procédures fiscales.

6° les requêtes, mémoires, conclusions ou observations adressées aux juridictions administratives.

Article 2

Le présent arrêté abroge l'arrêté n° 2016307-0024 du 2 novembre 2016.


Article 3

Le présent arrêté sera publié au recueil des actes administratifs du département des Yvelines.

A Versailles, le 30 décembre 2016

L'Administrateur général des Finances publiques,
Directeur départemental des Finances publiques des Yvelines

Pierre-Louis MARIEL

A handwritten signature in black ink, appearing to read 'P. Mariel', is written over the printed name 'Pierre-Louis MARIEL'. The signature is stylized with a large loop at the top and a vertical line extending downwards.

Nom	Grade	Limite visée au 1°, 2° et 3° de l'article 1 ^{er}	Limite visée au 4° et 5° de l'article 1 ^{er}	Limite visée au 6°
Mme Anita BELLEIL	Inspectrice des Finances publiques	100 000 €	70 000 €	2 000 €
Mme Fabienne GUELOU	Inspectrice des Finances publiques	100 000 €	70 000 €	2 000 €
Mme Myriam PICQUOT	Inspectrice des Finances publiques	100 000 €	70 000 €	2 000 €
Mme Christine SAVREUX	Inspectrice des Finances publiques	100 000 €	70 000 €	2 000 €
Mme Michèle VITI	Inspectrice des Finances publiques	100 000 €	70 000 €	2 000 €
Mme Hélène CALVEZ	Inspectrice des Finances publiques	100 000 €	70 000 €	2 000 €
Mme Iana MITEVA TOUJAS	Inspectrice des Finances publiques	100 000 €	70 000 €	-
M. Frédéric MACARI	Inspecteur des Finances publiques	100 000 €	70 000 €	-
Mme Valérie REGINENSI	Inspectrice des Finances publiques	100 000 €	70 000 €	-
Mme Hélène ARANDA	Inspectrice des Finances publiques	100 000 €	70 000 €	-
Mme Angèle BACOT	Inspectrice des Finances publiques	100 000 €	70 000 €	-
M. Gérard BROC	Inspecteur des Finances publiques	100 000 €	70 000 €	-
Mme Esther JULES	Inspectrice des Finances publiques	100 000 €	70 000 €	-
Mme Jeannie GUENNEUGUES	Inspectrice des Finances publiques	100 000 €	70 000 €	-
Mme Elisabeth HALBEHER	Inspectrice des Finances publiques	100 000 €	70 000 €	-
Mme Isabelle HOSSARD	Inspectrice des Finances publiques	100 000 €	70 000 €	-
M. Jacky LEMAIRE	Inspecteur des Finances publiques	100 000 €	70 000 €	-
Mme Gaëlle MURAIL	Inspectrice des Finances publiques	100 000 €	70 000 €	-
Mme Danièle PRINGAULT	Inspectrice des Finances publiques	100 000 €	70 000 €	-
Mme Georgette RAKOTOZAFY	Inspectrice des Finances publiques	100 000 €	70 000 €	-
M. Yann RIOU	Inspecteur des Finances publiques	100 000 €	70 000 €	-
Mme Agnès ROSSI	Inspectrice des Finances publiques	100 000 €	70 000 €	-
M. Eric VOUAUX	Inspecteur des Finances publiques	100 000 €	70 000 €	-

Mme Marie-Claude BOUDART	Contrôleuse principale des Finances publiques	60 000 €	60 000 €	-
M. Laurent ARENA	Contrôleur des Finances publiques	60 000 €	60 000 €	-
Mme Martine FOUCAULT	Contrôleuse des Finances publiques	60 000 €	60 000 €	-



Liberté • Égalité • Fraternité

RÉPUBLIQUE FRANÇAISE

PREFET DES YVELINES

Arrêté n° 2017002-0001

signé par

Catherine LABRUNIE, Responsable du service des impôts des particuliers de Plaisir

Le 2 janvier 2017

Direction départementale des finances publiques

Délégation de signature en matière de contentieux et de gracieux fiscal de la responsable du service des impôts des particuliers de Plaisir



DIRECTION GENERALE DES FINANCES PUBLIQUES

**DIRECTION DEPARTEMENTALE DES FINANCES PUBLIQUES DES
YVELINES**

16 AVENUE DE SAINT CLOUD

78018 VERSAILLES CEDEX

TELEPHONE: 01 30 84 62 90

MEL : ddip.78@dgfp.finances.gouv.fr

Le comptable, responsable du service des impôts des particuliers de Plaisir

Vu le code général des impôts, et notamment l'article 408 de son annexe II et les articles 212 à 217 de son annexe IV ;

Vu le livre des procédures fiscales, et notamment les articles L. 247 et R* 247-4 et suivants ;

Vu le décret n° 2008-309 du 3 avril 2008 portant diverses dispositions relatives à la direction générale des finances publiques ;

Vu le décret n° 2009-707 du 16 juin 2009 relatif aux services déconcentrés de la direction générale des finances publiques ;

Vu le décret n° 2012-1246 du 7 novembre 2012 relatif à la gestion budgétaire et comptable publique, et notamment son article 16 ;

Arrête :

Article 1^{er} - Délégation de signature est donnée à Mme Bégonia BODERO, inspectrice des finances publiques, à Mme Fahiza CHIKAOUI, inspectrice des finances publiques, adjointes au responsable du service des impôts des particuliers de Plaisir, à l'effet de signer :

1°) dans la limite de 60 000 €, en matière de contentieux fiscal d'assiette, les décisions d'admission totale, d'admission partielle ou de rejet, de dégrèvement ou restitution d'office et sans limitation de montant, les décisions prises sur les demandes de dégrèvement de taxe foncière pour pertes de récoltes ;

2°) en matière de gracieux fiscal, les décisions portant remise, modération, transaction ou rejet dans la limite de 60 000 € ;

3°) les documents nécessaires à l'exécution comptable des décisions contentieuses et gracieuses, sans limitation de montant ;

4°) au nom et sous la responsabilité du comptable soussigné,

a) les décisions relatives aux demandes de délai de paiement, le délai accordé sans limitation de montant ne pourra excéder une période de 12 mois ;

b) l'ensemble des actes relatifs au recouvrement, et notamment les actes de poursuites et les déclarations de créances ainsi que pour ester en justice ;

c) tous actes d'administration et de gestion du service.

Article 2 - Délégation de signature est donnée à l'effet de signer, en matière de contentieux fiscal d'assiette, les décisions d'admission totale, d'admission partielle ou de rejet, de dégrèvement ou restitution d'office et,

en matière de gracieux fiscal, les décisions portant remise, modération ou rejet :

1°) dans la limite de 15 000 €, à l'inspecteur des finances publiques désignés ci-après :

- Madame Bégonia BODERO
- Madame Fahiza CHIKAOUI

2°) dans la limite de 10 000 €, aux agents des finances publiques de catégorie B désignés ci-après :

- Madame Carole DELANDE
- Madame Joëlle FIQUET
- Madame Michelle JEAN
- Madame Martine LEDUC
- Madame Magali MEJEAN-GIRON
- Madame Jessica ROBERT
- Monsieur Eric SCHMIDT
- Monsieur Pierre SHOMOREAK
- Monsieur Christophe VOISIN

3°) dans la limite de 2 000 €, aux agents des finances publiques de catégorie C désignés ci-après :

- Monsieur Frédéric DAPZOL
- Monsieur Julien HERCHEUX
- Madame Régine HUBERT-HABART
- Madame Dominique MEYER
- Monsieur Michel MEYER
- Madame Sylvie MUTTE
- Madame Patricia RICHARD
- Madame Viviane DEVOREIX

Article 3 - Délégation de signature est donnée à l'effet de signer :

1°) les décisions gracieuses, relatives aux pénalités et aux frais de poursuites, portant remise, modération ou rejet, dans la limite précisée dans le tableau ci-dessous ;

2°) les décisions relatives aux demandes de délai de paiement, dans les limites de durée et de montant indiquées dans le tableau ci-après ;

3°) l'ensemble des actes relatifs au recouvrement, et notamment les actes de poursuites et les déclarations de créances ;


aux agents désignés ci-après :

Madame Bégonia BODERO	Inspectrice des finances publiques	15000 euros	1 an	non limité
Madame Fahiza CHIKAOU	Inspectrice des finances publiques	15000 euros	1 an	non limité
Madame Carole DELANDE	Contrôleur des finances publiques	2000 euros	6 mois	5000 euros
Madame Michelle JEAN	Contrôleur des finances publiques	2000 euros	6 mois	5000 euros
Madame Joëlle FIQUET	Contrôleur des finances publiques	2000 euros	6 mois	5000 euros
Madame Martine LEDUC	Contrôleur des finances publiques	2000 euros	6 mois	5000 euros
Madame Catherine MARQUES-RIBEIRO	Contrôleur principal des finances publiques	2000 euros	6 mois	5000 euros
Madame Magali MEJEAN-GIRON	Contrôleur principal des finances publiques	2000 euros	6 mois	5000
Madame Jessica ROBERT	Contrôleur des finances publiques	2000 euros	6 mois	5000 euros
Monsieur Eric SCHMIDT	Contrôleur des finances publiques	2000 euros	6 mois	5000 euros
Madame Bernadette SENS	Contrôleur principal des finances publiques	2000 euros	6 mois	5000 euros
Monsieur Pierre SHOMOREAK	Contrôleur des finances publiques	2000 euros	6 mois	5000 euros
Monsieur Christophe VOISIN	Contrôleur principal des finances publiques	2000 euros	6 mois	5000 euros
Mme Melissa HINAUX	Agent des finances publiques	2000 euros	6 mois	3000 euros

Article 4 - Le présent arrêté sera publié au recueil des actes administratifs du département des Yvelines.

A Plaisir, le 2 janvier 2017

Le comptable, responsable de service des impôts des particuliers,



Le comptable responsable du SIP
de Plaisir
Catherine LABRUNIE



Liberté • Égalité • Fraternité

RÉPUBLIQUE FRANÇAISE

PREFET DES YVELINES

Arrêté n° 2016361-0012

signé par
Julien CHARLES, secrétaire général

Le 26 décembre 2016

**Direction régionale et interdépartementale de l'environnement et de l'énergie
DRE**

**Arrêté instituant des servitudes d'utilité publique autour des canalisations de transport de
matières dangereuses sur Achères**



Liberté • Égalité • Fraternité
RÉPUBLIQUE FRANÇAISE

PREFET des YVELINES

Préfecture

ARRETÉ PRÉFECTORAL N°
instituant des servitudes d'utilité publique prenant en compte la maîtrise des risques
autour des canalisations de transport de gaz naturel ou assimilé, d'hydrocarbures et de produits
chimiques sur la commune d' Achères

Le Préfet des YVELINES,
Chevalier de l'Ordre National du Mérite,

Vu le code de l'environnement, et notamment ses articles L.555-16, R.555-30 et R.555-31 ;

Vu le code de l'urbanisme notamment ses articles L.101-2, L.132-1, L.132-2, L.115-1 et suivants, L.153-60, L.161-1 et suivants, L.163-10, R.431-16 ;

Vu le code de la construction et de l'habitation, notamment ses articles R.122-22 et R.123-46 ;

Vu l'arrêté du 5 mars 2014 définissant les modalités d'application du chapitre V du titre V du livre V du code de l'environnement et portant règlement de la sécurité des canalisations de transport de gaz naturel ou assimilé, d'hydrocarbures et de produits chimiques ;

Vu le rapport de la Direction régionale et interdépartementale de l'environnement et de l'énergie, en date du 31/08/15;

Vu l'avis émis par le Conseil départemental de l'environnement et des risques sanitaires et technologiques des YVELINES le 16 février 2016 ;

Considérant que les canalisations de transport de gaz naturel ou assimilé, d'hydrocarbures et de produits chimiques, en service à la date de l'entrée en vigueur des articles R.555-1 et suivants du code de l'environnement, doivent faire l'objet d'institution de servitudes d'utilité publique relatives à la maîtrise de l'urbanisation en raison des dangers et des inconvénients qu'elles présentent,

Sur proposition du secrétaire général de la préfecture des YVELINES ;

ARRETE

Article 1^{er}

Selon l'article L.555-16 du code de l'environnement, les périmètres à l'intérieur desquels les dispositions en matière de maîtrise de l'urbanisation s'appliquent sont déterminés par les risques susceptibles d'être créés par une canalisation de transport en service, notamment les risques d'incendie, d'explosion ou d'émanation de produits toxiques, menaçant gravement la santé ou la sécurité des personnes.

En application de l'article R.555-30 b) du code de l'environnement, des servitudes d'utilité publique (SUP) sont instituées dans les zones d'effets générées par les phénomènes dangereux susceptibles de se produire à partir des canalisations de transport décrites ci-après, conformément aux distances figurant dans les tableaux ci-dessous et reproduites sur la carte annexée au présent arrêté (1).

Seules les distances SUP1 sont reproduites dans la carte annexée au présent arrêté. Les restrictions supplémentaires fixées par l'article 2 pour les projets d'urbanisme dont l'emprise atteint les SUP 2 ou 3 sont mises en œuvre dans le cadre de l'instruction de l'analyse de compatibilité obligatoire pour tout projet dont l'emprise atteint la SUP 1.

NOTA :En cas d'écart entre les valeurs des distances SUP figurant dans les tableaux ci-dessous et la représentation cartographique des SUP telle qu'annexée au présent arrêté, les valeurs des tableaux font foi, appliquées au tracé réel des canalisations concernées.

Ouvrages concernant la commune d' Achères (78005) :

1. CANALISATIONS DE TRANSPORT DE DE GAZ NATUREL ET ASSIMILE EXPLOITÉES PAR LA SOCIETE GRTGAZ dont le siège social est situé 6, rue Raoul Nordling, 92270 BOIS-COLOMBES,

Type d'ouvrage	Nom	Implantation	PMS	DN	Longueur dans la commune (en km)	Distances SUP en mètres (de part et d'autre de la canalisation)			Influence
						SUP1	SUP2	SUP3	
Canalisation	DN100-1990-ST_GERMAIN_EN_LAYE-ACHERES_Petite_Arche	ENTERRE	67.7	100	0.0246153	25	5	5	traversant
Canalisation	DN100-1990-ST_GERMAIN_EN_LAYE-ACHERES_Petite_Arche	ENTERRE	67.7	100	0.302264	25	5	5	traversant
Canalisation	752 VILLIERS LE BEL-BEYNES	ENTERRE	67.7	750	0.232329	330	5	5	traversant
Canalisation	752 VILLIERS LE BEL-BEYNES	ENTERRE	67.7	750		330	5	5	impactant
Canalisation	752 VILLIERS LE BEL-BEYNES	ENTERRE	67.7	750		330	5	5	impactant
Canalisation	602 BEYNES-VILLIERS LE BEL	ENTERRE	67.7	600	0.21578	245	5	5	traversant
Canalisation	DN150/100/80-1969-ACHERES_Rocourt-POISSY_Les_Butt es	ENTERRE	67.7	150	0.00647129	45	5	5	traversant
Canalisation	DN150/80-1985-ST_GERMAIN_EN_LAYE-ACHERES_Rocourt	ENTERRE	67.7	150	0.985547	45	5	5	traversant
Canalisation	DN150/80-1985-ST_GERMAIN_EN_LAYE-ACHERES_Rocourt	ENTERRE	67.7	80	0.00653583	15	5	5	traversant
Canalisation	DN150/100/80-1969-ACHERES_Rocourt-POISSY_Les_Butt es	ENTERRE	67.7	150	0.247509	45	5	5	traversant
Canalisation	DN150/80-976-POISSY-ACHERES_Semard	ENTERRE	67.7	150	0.526738	45	5	5	traversant
Canalisation	DN150/100/80-1969-ACHERES_Rocourt-POISSY_Les_Butt es	ENTERRE	67.7	150		45	5	5	impactant

Type d'ouvrage	Nom	Implantation	PMS	DN	Longueur dans la commune (en km)	Distances SUP en mètres (de part et d'autre de la canalisation)			Influence
						SUP1	SUP2	SUP3	
Canalisation	DN150/80-976-POISSY-ACHERES_Semard	ENTERRE	67.7	80	0.00112476	15	5	5	traversant
Canalisation	DN150/80-976-POISSY-ACHERES_Semard	ENTERRE	67.7	150	0.000120191	45	5	5	traversant
Canalisation	DN150/80-976-POISSY-ACHERES_Semard	ENTERRE	67.7	150	0.00154336	45	5	5	traversant
Canalisation	DN150/80-976-POISSY-ACHERES_Semard	ENTERRE	67.7	80	0.0196884	15	5	5	traversant
Installation Annexe	ACHERES PETITE ARCHE - 78005					12	8	8	traversant
Installation Annexe	ACHERES ROCOURT - 78005					35	6	6	traversant
Installation Annexe	ACHERES SEMART - 78005					35	6	6	traversant

Article 2

Conformément à l'article R.555-30 b) du code de l'environnement, les servitudes sont les suivantes, en fonction des zones d'effets :

Servitude SUP1 :

La délivrance d'un permis de construire relatif à un établissement recevant du public susceptible de recevoir plus de 100 personnes ou à un immeuble de grande hauteur est subordonnée à la fourniture d'une analyse de compatibilité ayant reçu l'avis favorable du transporteur ou, en cas d'avis défavorable du transporteur, l'avis favorable du Préfet rendu au vu de l'expertise mentionnée au III de l'article R.555-31 du code de l'environnement.

L'analyse de compatibilité, prévue à l'article R431-16 j) du code de l'urbanisme, est établie conformément aux dispositions de l'arrêté ministériel du 5 mars 2014 susvisé.

Servitude SUP2 :

L'ouverture d'un établissement recevant du public susceptible de recevoir plus de 300 personnes ou d'un immeuble de grande hauteur est interdite.

Servitude SUP3 :

L'ouverture d'un établissement recevant du public susceptible de recevoir plus de 100 personnes ou d'un immeuble de grande hauteur est interdite.

Article 3

Conformément à l'article R.555-46 du code de l'environnement, le maire informe le transporteur de tout permis de construire ou certificat d'urbanisme (d'information ou opérationnel) délivré dans l'une des zones définies à l'article 2.

Article 4

Les servitudes instituées par le présent arrêté sont annexées aux plans locaux d'urbanisme et aux cartes communales des communes concernées conformément aux articles L.151-43, L.153-60, L.161-1 et L.163-10 du code de l'urbanisme.

Article 5

En application de l'article R.555-53 du code de l'environnement, le présent arrêté sera publié au recueil des actes administratifs et sur le site internet de la préfecture des YVELINES et adressé au maire de la commune d'Achères.

Article 6

Cet arrêté pourra faire l'objet d'un recours contentieux auprès du tribunal administratif de Versailles dans un délai de deux mois à compter de sa publication.

Article 7

Le secrétaire général de la préfecture des YVELINES, le président de l'établissement public compétent ou le maire de la commune d' Achères, le Directeur Départemental des Territoires des YVELINES, le Directeur Régional et Interdépartemental de l'Environnement et de l'Énergie sont chargés chacun en ce qui le concerne de l'exécution du présent arrêté dont une copie leur sera adressée, ainsi qu'au Directeur Général de GRTgaz.

Fait à VERSAILLES, le **26 DEC. 2016**

Le Préfet

(1) La carte des servitudes d'utilité publique annexée au présent arrêté peut être consultée dans les services de la Préfecture des YVELINES et de la Direction Régionale et Interdépartementale de l'Environnement et de l'Énergie ainsi que dans la mairie (ou l'établissement public compétent) de la commune concernée.

ANNEXE 1 : Servitudes d'utilité publique autour des canalisations de transport de matières dangereuses concernant la commune d'Achères

ANNEXE 2 : Définitions

PMS : Pression Maximale de Service de la canalisation

DN : Diamètre Nominal de la canalisation.

Distances SUP : Distances en mètres de part et d'autre de la canalisation définissant les limites des zones concernées par les servitudes d'utilité publique. En cas d'écart entre les valeurs des distances SUP figurant dans le(s) tableau(x) de l'article 1 du présent arrêté et la représentation cartographique des SUP telle qu'annexée au présent arrêté (annexe 1), les valeurs du(es) tableau(x) font foi, appliquées au tracé réel des canalisations concernées.

Distance SUP 1 : cette distance correspond à la zone d'effets létaux (PEL) du phénomène dangereux de référence majorant au sens de l'article R.555-39 du code de l'environnement

Distance SUP 2 : cette distance correspond à la zone d'effets létaux (PEL) du phénomène dangereux de référence réduit au sens de l'article R.555-39 du code de l'environnement

Distance SUP 3 : cette distance correspond à la zone d'effets létaux significatifs (ELS) du phénomène dangereux de référence réduit au sens de l'article R.555-39 du code de l'environnement



Liberté • Égalité • Fraternité

RÉPUBLIQUE FRANÇAISE

PREFET DES YVELINES

Arrêté n° 2016361-0013

signé par
Julien CHARLES, secrétaire général

Le 26 décembre 2016

**Direction régionale et interdépartementale de l'environnement et de l'énergie
DRE**

**Arrêté instituant des servitudes d'utilité publique autour des canalisations de transport de
matières dangereuses sur Andrézy**



Liberté • Égalité • Fraternité
RÉPUBLIQUE FRANÇAISE

PREFET des YVELINES

Préfecture

ARRETÉ PRÉFECTORAL N°
instituant des servitudes d'utilité publique prenant en compte la maîtrise des risques
autour des canalisations de transport de gaz naturel ou assimilé, d'hydrocarbures et de produits
chimiques sur la commune d'Andrésy

Le Préfet des YVELINES,
Chevalier de l'Ordre National du Mérite,

Vu le code de l'environnement, et notamment ses articles L.555-16, R.555-30 et R.555-31 ;

Vu le code de l'urbanisme notamment ses articles L.101-2, L.132-1, L.132-2, L.115-1 et suivants, L.153-60, L.161-1 et suivants, L.163-10, R.431-16 ;

Vu le code de la construction et de l'habitation, notamment ses articles R.122-22 et R.123-46 ;

Vu l'arrêté du 5 mars 2014 définissant les modalités d'application du chapitre V du titre V du livre V du code de l'environnement et portant règlement de la sécurité des canalisations de transport de gaz naturel ou assimilé, d'hydrocarbures et de produits chimiques ;

Vu le rapport de la Direction régionale et interdépartementale de l'environnement et de l'énergie, en date du 31/08/15;

Vu l'avis émis par le Conseil départemental de l'environnement et des risques sanitaires et technologiques des YVELINES le 16 février 2016;

Considérant que les canalisations de transport de gaz naturel ou assimilé, d'hydrocarbures et de produits chimiques, en service à la date de l'entrée en vigueur des articles R.555-1 et suivants du code de l'environnement, doivent faire l'objet d'institution de servitudes d'utilité publique relatives à la maîtrise de l'urbanisation en raison des dangers et des inconvénients qu'elles présentent,

Sur proposition du secrétaire général de la préfecture des YVELINES ;

ARRETE

Article 1^{er}

Selon l'article L.555-16 du code de l'environnement, les périmètres à l'intérieur desquels les dispositions en matière de maîtrise de l'urbanisation s'appliquent sont déterminés par les risques susceptibles d'être créés par une canalisation de transport en service, notamment les risques d'incendie, d'explosion ou d'émanation de produits toxiques, menaçant gravement la santé ou la sécurité des personnes.

En application de l'article R.555-30 b) du code de l'environnement, des servitudes d'utilité publique (SUP) sont instituées dans les zones d'effets générées par les phénomènes dangereux susceptibles de se produire à partir des canalisations de transport décrites ci-après, conformément aux distances figurant dans les tableaux ci-dessous et reproduites sur la carte annexée au présent arrêté (1).

Seules les distances SUP1 sont reproduites dans la carte annexée au présent arrêté. Les restrictions supplémentaires fixées par l'article 2 pour les projets d'urbanisme dont l'emprise atteint les SUP 2 ou 3 sont mises en œuvre dans le cadre de l'instruction de l'analyse de compatibilité obligatoire pour tout projet dont l'emprise atteint la SUP 1.

NOTA :En cas d'écart entre les valeurs des distances SUP figurant dans les tableaux ci-dessous et la représentation cartographique des SUP telle qu'annexée au présent arrêté, les valeurs des tableaux font foi, appliquées au tracé réel des canalisations concernées.

Article 2

Conformément à l'article R.555-30 b) du code de l'environnement, les servitudes sont les suivantes, en fonction des zones d'effets :

Servitude SUP1 :

La délivrance d'un permis de construire relatif à un établissement recevant du public susceptible de recevoir plus de 100 personnes ou à un immeuble de grande hauteur est subordonnée à la fourniture d'une analyse de compatibilité ayant reçu l'avis favorable du transporteur ou, en cas d'avis défavorable du transporteur, l'avis favorable du Préfet rendu au vu de l'expertise mentionnée au III de l'article R.555-31 du code de l'environnement.

L'analyse de compatibilité, prévue à l'article R431-16 j) du code de l'urbanisme, est établie conformément aux dispositions de l'arrêté ministériel du 5 mars 2014 susvisé.

Servitude SUP2 :

L'ouverture d'un établissement recevant du public susceptible de recevoir plus de 300 personnes ou d'un immeuble de grande hauteur est interdite.

Servitude SUP3 :

L'ouverture d'un établissement recevant du public susceptible de recevoir plus de 100 personnes ou d'un immeuble de grande hauteur est interdite.

Article 3

Conformément à l'article R.555-46 du code de l'environnement, le maire informe le transporteur de tout permis de construire ou certificat d'urbanisme (d'information ou opérationnel) délivré dans l'une des zones définies à l'article 2.

Article 4

Les servitudes instituées par le présent arrêté sont annexées aux plans locaux d'urbanisme et aux cartes communales des communes concernées conformément aux articles L.151-43, L.153-60, L.161-1 et L.163-10 du code de l'urbanisme.

Article 5

En application de l'article R.555-53 du code de l'environnement, le présent arrêté sera publié au recueil des actes administratifs et sur le site internet de la préfecture des YVELINES et adressé au maire de la commune d'Andrésy.

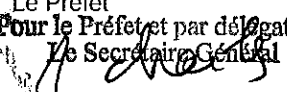
Article 6

Cet arrêté pourra faire l'objet d'un recours contentieux auprès du tribunal administratif de Versailles dans un délai de deux mois à compter de sa publication.

Article 7

Le secrétaire général de la préfecture des YVELINES, le président de l'établissement public compétent ou le maire de la commune d'Andrésy, le Directeur Départemental des Territoires des YVELINES, le Directeur Régional et Interdépartemental de l'Environnement et de l'Énergie sont chargés chacun en ce qui le concerne de l'exécution du présent arrêté dont une copie leur sera adressée, ainsi qu'au Directeur Général de GRTgaz.

Fait à VERSAILLES, le **26 DEC. 2016**

Le Préfet
Pour le Préfet et par délégation,
Le Secrétaire Général

Julien CHARLES

(1) La carte des servitudes d'utilité publique annexée au présent arrêté peut être consultée dans les services de la Préfecture des YVELINES et de la Direction Régionale et Interdépartementale de l'Environnement et de l'Énergie ainsi que dans la mairie (ou l'établissement public compétent) de la commune concernée.

ANNEXE 2 : Définitions

PMS : Pression Maximale de Service de la canalisation

DN : Diamètre Nominal de la canalisation.

Distances SUP : Distances en mètres de part et d'autre de la canalisation définissant les limites des zones concernées par les servitudes d'utilité publique. En cas d'écart entre les valeurs des distances SUP figurant dans le(s) tableau(x) de l'article 1 du présent arrêté et la représentation cartographique des SUP telle qu'annexée au présent arrêté (annexe 1), les valeurs du(es) tableau(x) font foi, appliquées au tracé réel des canalisations concernées.

Distance SUP 1 : cette distance correspond à la zone d'effets létaux (PEL) du phénomène dangereux de référence majorant au sens de l'article R.555-39 du code de l'environnement

Distance SUP 2 : cette distance correspond à la zone d'effets létaux (PEL) du phénomène dangereux de référence réduit au sens de l'article R.555-39 du code de l'environnement

Distance SUP 3 : cette distance correspond à la zone d'effets létaux significatifs (ELS) du phénomène dangereux de référence réduit au sens de l'article R.555-39 du code de l'environnement



Liberté • Égalité • Fraternité

RÉPUBLIQUE FRANÇAISE

PREFET DES YVELINES

Arrêté n° 2016361-0014

signé par

Julien CHARLES, secrétaire général

Le 26 décembre 2016

**Direction régionale et interdépartementale de l'environnement et de l'énergie
DRE**

**Arrêté instituant des servitudes d'utilité publique autour des canalisations de transport de
matières dangereuses sur Aubergenville**



Liberté • Égalité • Fraternité
RÉPUBLIQUE FRANÇAISE

PREFET des YVELINES

Préfecture

ARRETÉ PRÉFECTORAL N°
instituant des servitudes d'utilité publique prenant en compte la maîtrise des risques
autour des canalisations de transport de gaz naturel ou assimilé, d'hydrocarbures et de produits
chimiques sur la commune d'Aubergenville

Le Préfet des YVELINES,
Chevalier de l'Ordre National du Mérite,

Vu le code de l'environnement, et notamment ses articles L.555-16, R.555-30 et R.555-31 ;

Vu le code de l'urbanisme notamment ses articles L.101-2, L.132-1, L.132-2, L.115-1 et suivants, L.153-60, L161-1 et suivants, L163-10, R.431-16 ;

Vu le code de la construction et de l'habitation, notamment ses articles R.122-22 et R.123-46 ;

Vu l'arrêté du 5 mars 2014 définissant les modalités d'application du chapitre V du titre V du livre V du code de l'environnement et portant règlement de la sécurité des canalisations de transport de gaz naturel ou assimilé, d'hydrocarbures et de produits chimiques ;

Vu le rapport de la Direction régionale et interdépartementale de l'environnement et de l'énergie, en date du 31/08/15;

Vu l'avis émis par le Conseil départemental de l'environnement et des risques sanitaires et technologiques des YVELINES le 16 février 2016;

Considérant que les canalisations de transport de gaz naturel ou assimilé, d'hydrocarbures et de produits chimiques, en service à la date de l'entrée en vigueur des articles R.555-1 et suivants du code de l'environnement, doivent faire l'objet d'institution de servitudes d'utilité publique relatives à la maîtrise de l'urbanisation en raison des dangers et des inconvénients qu'elles présentent,

Sur proposition du secrétaire général de la préfecture des YVELINES ;

ARRETE

Article 1^{er}

Selon l'article L.555-16 du code de l'environnement, les périmètres à l'intérieur desquels les dispositions en matière de maîtrise de l'urbanisation s'appliquent sont déterminés par les risques susceptibles d'être créés par une canalisation de transport en service, notamment les risques d'incendie, d'explosion ou d'émanation de produits toxiques, menaçant gravement la santé ou la sécurité des personnes.

En application de l'article R.555-30 b) du code de l'environnement, des servitudes d'utilité publique (SUP) sont instituées dans les zones d'effets générées par les phénomènes dangereux susceptibles de se produire à partir des canalisations de transport décrites ci-après, conformément aux distances figurant dans les tableaux ci-dessous et reproduites sur la carte annexée au présent arrêté (1).

Seules les distances SUP1 sont reproduites dans la carte annexée au présent arrêté. Les restrictions supplémentaires fixées par l'article 2 pour les projets d'urbanisme dont l'emprise atteint les SUP 2 ou 3 sont mises en œuvre dans le cadre de l'instruction de l'analyse de compatibilité obligatoire pour tout projet dont l'emprise atteint la SUP 1.

NOTA :En cas d'écart entre les valeurs des distances SUP figurant dans les tableaux ci-dessous et la représentation cartographique des SUP telle qu'annexée au présent arrêté, les valeurs des tableaux font foi, appliquées au tracé réel des canalisations concernées.

Type d'ouvrage	Nom	Implantation	PMS	DN	Longueur dans la commune (en km)	Distances SUP en mètres (de part et d'autre de la canalisation)			Influence
						SUP1	SUP2	SUP3	
Canalisation	DN200/150-1952-BOUAFLE_HP-VERNON_Sud	ENTERRE	40.0	200	0.407539	35	5	5	traversant
Canalisation	DN100-1990-BRT_AUBERGENVILLE_Cité_Renault	ENTERRE	40.0	100	0.0294152	15	5	5	traversant
Canalisation	DN150/80-1990-FLINS_Renault_Process	ENTERRE	40.0	150	0.438316	30	5	5	traversant
Canalisation	DN150/80-1990-FLINS_Renault_Process	ENTERRE	40.0	150	0.00134643	30	5	5	traversant
Canalisation	DN150/100-1999-BRT_FLINS_Renault_Utilité	ENTERRE	40.0	150	0.00223855	30	5	5	traversant
Canalisation	DN150/80-1990-FLINS_Renault_Process	ENTERRE	40.0	150	0.0425069	30	5	5	traversant
Canalisation	DN150/100-1999-BRT_FLINS_Renault_Utilité	ENTERRE	40.0	80	0.000216346	10	5	5	traversant
Canalisation	DN150/100-1999-BRT_FLINS_Renault_Utilité	ENTERRE	40.0	100	0.0272302	15	5	5	traversant
Canalisation	DN150/100-1999-BRT_FLINS_Renault_Utilité	ENTERRE	40.0	100	0.00512204	15	5	5	traversant
Canalisation	DN150/100-1999-BRT_FLINS_Renault_Utilité	ENTERRE	40.0	150	0.00142999	30	5	5	traversant
Canalisation	DN80-1990-AUBERGENVILLE_VIM	ENTERRE	40.0	80	0.0140974	10	5	5	traversant
Canalisation	DN200/150-1952-BOUAFLE_HP-VERNON_Sud	ENTERRE	40.0	200	0.28339	35	5	5	traversant
Installation Annexe	AUBERGENVILLE RENAULT Process - 78029					12	8	8	traversant
Installation Annexe	AUBERGENVILLE V.I.M - 78029					12	8	8	traversant

Article 7

Le secrétaire général de la préfecture des YVELINES, le président de l'établissement public compétent ou le maire de la commune de Aubergenville, le Directeur Départemental des Territoires des YVELINES, le Directeur Régional et Interdépartemental de l'Environnement et de l'Énergie sont chargés chacun en ce qui le concerne de l'exécution du présent arrêté dont une copie leur sera adressée, ainsi qu'au Directeur Général de GRTgaz.

Fait à VERSAILLES, le 26 DEC. 2016

Pour le Préfet et par délégation,
Le Secrétaire Général


Julien CHARLES

(1) La carte des servitudes d'utilité publique annexée au présent arrêté peut être consultée dans les services de la Préfecture des YVELINES et de la Direction Régionale et Interdépartementale de l'Environnement et de l'Énergie ainsi que dans la mairie (ou l'établissement public compétent) de la commune concernée.

ANNEXE 2 : Définitions

PMS : Pression Maximale de Service de la canalisation

DN : Diamètre Nominal de la canalisation.

Distances SUP : Distances en mètres de part et d'autre de la canalisation définissant les limites des zones concernées par les servitudes d'utilité publique. En cas d'écart entre les valeurs des distances SUP figurant dans le(s) tableau(x) de l'article 1 du présent arrêté et la représentation cartographique des SUP telle qu'annexée au présent arrêté (annexe 1), les valeurs du(es) tableau(x) font foi, appliquées au tracé réel des canalisations concernées.

Distance SUP 1 : cette distance correspond à la zone d'effets létaux (PEL) du phénomène dangereux de référence majorant au sens de l'article R.555-39 du code de l'environnement

Distance SUP 2 : cette distance correspond à la zone d'effets létaux (PEL) du phénomène dangereux de référence réduit au sens de l'article R.555-39 du code de l'environnement

Distance SUP 3 : cette distance correspond à la zone d'effets létaux significatifs (ELS) du phénomène dangereux de référence réduit au sens de l'article R.555-39 du code de l'environnement



Liberté • Égalité • Fraternité

RÉPUBLIQUE FRANÇAISE

PREFET DES YVELINES

Arrêté n° 2016361-0015

signé par

Julien CHARLES, secrétaire général

Le 26 décembre 2016

**Direction régionale et interdépartementale de l'environnement et de l'énergie
DRE**

**Arrêté instituant des servitudes d'utilité publique autour des canalisations de transport de
matières dangereuses sur Bazainville**



Liberté • Égalité • Fraternité

RÉPUBLIQUE FRANÇAISE

PREFET des YVELINES

Préfecture

ARRETÉ PRÉFECTORAL N°
instituant des servitudes d'utilité publique prenant en compte la maîtrise des risques
autour des canalisations de transport de gaz naturel ou assimilé, d'hydrocarbures et de produits
chimiques sur la commune de Bazainville

Le Préfet des YVELINES,
Chevalier de l'Ordre National du Mérite,

Vu le code de l'environnement, et notamment ses articles L.555-16, R.555-30 et R.555-31 ;

Vu le code de l'urbanisme notamment ses articles L.101-2, L.132-1, L.132-2, L.115-1 et suivants, L.153-60, L161-1 et suivants, L163-10, R.431-16 ;

Vu le code de la construction et de l'habitation, notamment ses articles R.122-22 et R.123-46 ;

Vu l'arrêté du 5 mars 2014 définissant les modalités d'application du chapitre V du titre V du livre V du code de l'environnement et portant règlement de la sécurité des canalisations de transport de gaz naturel ou assimilé, d'hydrocarbures et de produits chimiques ;

Vu le rapport de la Direction régionale et interdépartementale de l'environnement et de l'énergie, en date du 31/08/15;

Vu l'avis émis par le Conseil départemental de l'environnement et des risques sanitaires et technologiques des YVELINES le 16 février 2016 ;

Considérant que les canalisations de transport de gaz naturel ou assimilé, d'hydrocarbures et de produits chimiques, en service à la date de l'entrée en vigueur des articles R.555-1 et suivants du code de l'environnement, doivent faire l'objet d'institution de servitudes d'utilité publique relatives à la maîtrise de l'urbanisation en raison des dangers et des inconvénients qu'elles présentent,

Sur proposition du secrétaire général de la préfecture des YVELINES ;

ARRETE

Article 1^{er}

Selon l'article L.555-16 du code de l'environnement, les périmètres à l'intérieur desquels les dispositions en matière de maîtrise de l'urbanisation s'appliquent sont déterminés par les risques susceptibles d'être créés par une canalisation de transport en service, notamment les risques d'incendie, d'explosion ou d'émanation de produits toxiques, menaçant gravement la santé ou la sécurité des personnes.

En application de l'article R.555-30 b) du code de l'environnement, des servitudes d'utilité publique (SUP) sont instituées dans les zones d'effets générées par les phénomènes dangereux susceptibles de se produire à partir des canalisations de transport décrites ci-après, conformément aux distances figurant dans les tableaux ci-dessous et reproduites sur la carte annexée au présent arrêté (1).

Seules les distances SUP1 sont reproduites dans la carte annexée au présent arrêté. Les restrictions supplémentaires fixées par l'article 2 pour les projets d'urbanisme dont l'emprise atteint les SUP 2 ou 3 sont mises en œuvre dans le cadre de l'instruction de l'analyse de compatibilité obligatoire pour tout projet dont l'emprise atteint la SUP 1.

NOTA :En cas d'écart entre les valeurs des distances SUP figurant dans les tableaux ci-dessous et la représentation cartographique des SUP telle qu'annexée au présent arrêté, les valeurs des tableaux font foi, appliquées au tracé réel des canalisations concernées.

Article 4

Les servitudes instituées par le présent arrêté sont annexées aux plans locaux d'urbanisme et aux cartes communales des communes concernées conformément aux articles L.151-43, L.153-60, L.161-1 et L.163-10 du code de l'urbanisme.

Article 5

En application de l'article R.555-53 du code de l'environnement, le présent arrêté sera publié au recueil des actes administratifs et sur le site internet de la Préfecture des YVELINES et adressé au maire de la commune de Bazainville.

Article 6

Cet arrêté pourra faire l'objet d'un recours contentieux auprès du tribunal administratif de Versailles dans un délai de deux mois à compter de sa publication.

Article 7


Le secrétaire général de la préfecture des YVELINES, le président de l'établissement public compétent ou le maire de la commune de Bazainville, le Directeur Départemental des Territoires des YVELINES, le Directeur Régional et Interdépartemental de l'Environnement et de l'Énergie sont chargés chacun en ce qui le concerne de l'exécution du présent arrêté dont une copie leur sera adressée, ainsi qu'au Directeur Général de GRTgaz.

Fait à VERSAILLES, le **26 DEC. 2016**

Le Préfet

Pour le Préfet et par délégation,

Le Secrétaire Général


Julien CHARLES

(1) La carte des servitudes d'utilité publique annexée au présent arrêté peut être consultée dans les services de la Préfecture des YVELINES et de la Direction Régionale et Interdépartementale de l'Environnement et de l'Énergie ainsi que dans la mairie (ou l'établissement public compétent) de la commune concernée.

ANNEXE 2 : Définitions_

PMS : Pression Maximale de Service de la canalisation

DN : Diamètre Nominal de la canalisation.

Distances SUP : Distances en mètres de part et d'autre de la canalisation définissant les limites des zones concernées par les servitudes d'utilité publique. En cas d'écart entre les valeurs des distances SUP figurant dans le(s) tableau(x) de l'article 1 du présent arrêté et la représentation cartographique des SUP telle qu'annexée au présent arrêté (annexe 1), les valeurs du(es) tableau(x) font foi, appliquées au tracé réel des canalisations concernées.

Distance SUP 1 : cette distance correspond à la zone d'effets létaux (PEL) du phénomène dangereux de référence majorant au sens de l'article R.555-39 du code de l'environnement

Distance SUP 2 : cette distance correspond à la zone d'effets létaux (PEL) du phénomène dangereux de référence réduit au sens de l'article R.555-39 du code de l'environnement

Distance SUP 3 : cette distance correspond à la zone d'effets létaux significatifs (ELS) du phénomène dangereux de référence réduit au sens de l'article R.555-39 du code de l'environnement



Liberté • Égalité • Fraternité

RÉPUBLIQUE FRANÇAISE

PREFET DES YVELINES

Arrêté n° 2016361-0016

signé par

Julien CHARLES, secrétaire général

Le 26 décembre 2016

**Direction régionale et interdépartementale de l'environnement et de l'énergie
DRE**

**Arrêté instituant des servitudes d'utilité publique autour des canalisations de transport de
matières dangereuses sur Bazemont**

PREFET des YVELINES

Préfecture

ARRETÉ PRÉFECTORAL N°
instituant des servitudes d'utilité publique prenant en compte la maîtrise des risques
autour des canalisations de transport de gaz naturel ou assimilé, d'hydrocarbures et de produits
chimiques sur la commune de Bazemont

Le Préfet des YVELINES,
Chevalier de l'Ordre National du Mérite,

Vu le code de l'environnement, et notamment ses articles L.555-16, R.555-30 et R.555-31 ;

Vu le code de l'urbanisme notamment ses articles L.101-2, L.132-1, L.132-2, L.115-1 et suivants, L.153-60, L.161-1 et suivants, L.163-10, R.431-16 ;

Vu le code de la construction et de l'habitation, notamment ses articles R.122-22 et R.123-46 ;

Vu l'arrêté du 5 mars 2014 définissant les modalités d'application du chapitre V du titre V du livre V du code de l'environnement et portant règlement de la sécurité des canalisations de transport de gaz naturel ou assimilé, d'hydrocarbures et de produits chimiques ;

Vu le rapport de la Direction régionale et interdépartementale de l'environnement et de l'énergie, en date du 31/08/15;

Vu l'avis émis par le Conseil départemental de l'environnement et des risques sanitaires et technologiques des YVELINES le 16 février 2016 ;

Considérant que les canalisations de transport de gaz naturel ou assimilé, d'hydrocarbures et de produits chimiques, en service à la date de l'entrée en vigueur des articles R.555-1 et suivants du code de l'environnement, doivent faire l'objet d'institution de servitudes d'utilité publique relatives à la maîtrise de l'urbanisation en raison des dangers et des inconvénients qu'elles présentent,

Sur proposition du secrétaire général de la préfecture des YVELINES ;

ARRETE

Article 1^{er}

Selon l'article L.555-16 du code de l'environnement, les périmètres à l'intérieur desquels les dispositions en matière de maîtrise de l'urbanisation s'appliquent sont déterminés par les risques susceptibles d'être créés par une canalisation de transport en service, notamment les risques d'incendie, d'explosion ou d'émanation de produits toxiques, menaçant gravement la santé ou la sécurité des personnes.

En application de l'article R.555-30 b) du code de l'environnement, des servitudes d'utilité publique (SUP) sont instituées dans les zones d'effets générées par les phénomènes dangereux susceptibles de se produire à partir des canalisations de transport décrites ci-après, conformément aux distances figurant dans les tableaux ci-dessous et reproduites sur la carte annexée au présent arrêté (1).

Seules les distances SUP1 sont reproduites dans la carte annexée au présent arrêté. Les restrictions supplémentaires fixées par l'article 2 pour les projets d'urbanisme dont l'emprise atteint les SUP 2 ou 3 sont mises en œuvre dans le cadre de l'instruction de l'analyse de compatibilité obligatoire pour tout projet dont l'emprise atteint la SUP 1.

NOTA :En cas d'écart entre les valeurs des distances SUP figurant dans les tableaux ci-dessous et la représentation cartographique des SUP telle qu'annexée au présent arrêté, les valeurs des tableaux font foi, appliquées au tracé réel des canalisations concernées.

Article 7

Le secrétaire général de la préfecture des YVELINES, le président de l'établissement public compétent ou le maire de la commune de Bazemont, le Directeur Départemental des Territoires des YVELINES, le Directeur Régional et Interdépartemental de l'Environnement et de l'Énergie sont chargés chacun en ce qui le concerne de l'exécution du présent arrêté dont une copie leur sera adressée, ainsi qu'au Directeur Général de GRTgaz.

Fait à VERSAILLES, le 26 DEC. 2016

Le Préfet de la Préfecture des YVELINES,
Le Secrétaire Général


Julien CHARLES

(1) La carte des servitudes d'utilité publique annexée au présent arrêté peut être consultée dans les services de la Préfecture des YVELINES et de la Direction Régionale et Interdépartementale de l'Environnement et de l'Énergie ainsi que dans la mairie (ou l'établissement public compétent) de la commune concernée.

ANNEXE 2 : Définitions

PMS : Pression Maximale de Service de la canalisation

DN : Diamètre Nominal de la canalisation.

Distances SUP : Distances en mètres de part et d'autre de la canalisation définissant les limites des zones concernées par les servitudes d'utilité publique. En cas d'écart entre les valeurs des distances SUP figurant dans le(s) tableau(x) de l'article 1 du présent arrêté et la représentation cartographique des SUP telle qu'annexée au présent arrêté (annexe 1), les valeurs du(es) tableau(x) font foi, appliquées au tracé réel des canalisations concernées.

Distance SUP 1 : cette distance correspond à la zone d'effets létaux (PEL) du phénomène dangereux de référence majorant au sens de l'article R.555-39 du code de l'environnement

Distance SUP 2 : cette distance correspond à la zone d'effets létaux (PEL) du phénomène dangereux de référence réduit au sens de l'article R.555-39 du code de l'environnement

Distance SUP 3 : cette distance correspond à la zone d'effets létaux significatifs (ELS) du phénomène dangereux de référence réduit au sens de l'article R.555-39 du code de l'environnement



Liberté • Égalité • Fraternité

RÉPUBLIQUE FRANÇAISE

PREFET DES YVELINES

Arrêté n° 2016361-0017

signé par
Julien CHARLES, secrétaire général

Le 26 décembre 2016

**Direction régionale et interdépartementale de l'environnement et de l'énergie
DRE**

**Arrêté instituant des servitudes d'utilité publique autour des canalisations de transport de
matières dangereuses sur Bourdonné**



Liberté • Égalité • Fraternité
RÉPUBLIQUE FRANÇAISE

PREFET des YVELINES

Préfecture

ARRETÉ PRÉFECTORAL N°
instituant des servitudes d'utilité publique prenant en compte la maîtrise des risques
autour des canalisations de transport de gaz naturel ou assimilé, d'hydrocarbures et de produits
chimiques sur la commune de Bourdonné

Le Préfet des YVELINES,
Chevalier de l'Ordre National du Mérite,

Vu le code de l'environnement, et notamment ses articles L.555-16, R.555-30 et R.555-31 ;

Vu le code de l'urbanisme notamment ses articles L.101-2, L.132-1, L.132-2, L.115-1 et suivants, L.153-60, L.161-1 et suivants, L.163-10, R.431-16 ;

Vu le code de la construction et de l'habitation, notamment ses articles R.122-22 et R.123-46 ;

Vu l'arrêté du 5 mars 2014 définissant les modalités d'application du chapitre V du titre V du livre V du code de l'environnement et portant règlement de la sécurité des canalisations de transport de gaz naturel ou assimilé, d'hydrocarbures et de produits chimiques ;

Vu le rapport de la Direction régionale et interdépartementale de l'environnement et de l'énergie, en date du 31/08/15;

Vu l'avis émis par le Conseil départemental de l'environnement et des risques sanitaires et technologiques des YVELINES le 16 février 2016 ;

Considérant que les canalisations de transport de gaz naturel ou assimilé, d'hydrocarbures et de produits chimiques, en service à la date de l'entrée en vigueur des articles R.555-1 et suivants du code de l'environnement, doivent faire l'objet d'institution de servitudes d'utilité publique relatives à la maîtrise de l'urbanisation en raison des dangers et des inconvénients qu'elles présentent,

Sur proposition du secrétaire général de la préfecture des YVELINES ;

ARRETE

Article 1^{er}

Selon l'article L.555-16 du code de l'environnement, les périmètres à l'intérieur desquels les dispositions en matière de maîtrise de l'urbanisation s'appliquent sont déterminés par les risques susceptibles d'être créés par une canalisation de transport en service, notamment les risques d'incendie, d'explosion ou d'émanation de produits toxiques, menaçant gravement la santé ou la sécurité des personnes.

En application de l'article R.555-30 b) du code de l'environnement, des servitudes d'utilité publique (SUP) sont instituées dans les zones d'effets générées par les phénomènes dangereux susceptibles de se produire à partir des canalisations de transport décrites ci-après, conformément aux distances figurant dans les tableaux ci-dessous et reproduites sur la carte annexée au présent arrêté (1).


Seules les distances SUP1 sont reproduites dans la carte annexée au présent arrêté. Les restrictions supplémentaires fixées par l'article 2 pour les projets d'urbanisme dont l'emprise atteint les SUP 2 ou 3 sont mises en œuvre dans le cadre de l'instruction de l'analyse de compatibilité obligatoire pour tout projet dont l'emprise atteint la SUP 1.

NOTA :En cas d'écart entre les valeurs des distances SUP figurant dans les tableaux ci-dessous et la représentation cartographique des SUP telle qu'annexée au présent arrêté, les valeurs des tableaux font foi, appliquées au tracé réel des canalisations concernées.

Article 7

Le secrétaire général de la préfecture des YVELINES, le président de l'établissement public compétent ou le maire de la commune de Bourdonné, le Directeur Départemental des Territoires des YVELINES, le Directeur Régional et Interdépartemental de l'Environnement et de l'Énergie sont chargés chacun en ce qui le concerne de l'exécution du présent arrêté dont une copie leur sera adressée, ainsi qu'au Directeur Général de GRTgaz.

Fait à VERSAILLES, le **26 DEC. 2016**

Le Préfet
pour le Préfet et par délégation,
Le Secrétaire Général

Julien CHARLES

(1) La carte des servitudes d'utilité publique annexée au présent arrêté peut être consultée dans les services de la Préfecture des YVELINES et de la Direction Régionale et Interdépartementale de l'Environnement et de l'Énergie ainsi que dans la mairie (ou l'établissement public compétent) de la commune concernée.

ANNEXE 2 : Définitions

PMS : Pression Maximale de Service de la canalisation

DN : Diamètre Nominal de la canalisation.

Distances SUP : Distances en mètres de part et d'autre de la canalisation définissant les limites des zones concernées par les servitudes d'utilité publique. En cas d'écart entre les valeurs des distances SUP figurant dans le(s) tableau(x) de l'article 1 du présent arrêté et la représentation cartographique des SUP telle qu'annexée au présent arrêté (annexe 1), les valeurs du(es) tableau(x) font foi, appliquées au tracé réel des canalisations concernées.

Distance SUP 1 : cette distance correspond à la zone d'effets létaux (PEL) du phénomène dangereux de référence majorant au sens de l'article R.555-39 du code de l'environnement

Distance SUP 2 : cette distance correspond à la zone d'effets létaux (PEL) du phénomène dangereux de référence réduit au sens de l'article R.555-39 du code de l'environnement

Distance SUP 3 : cette distance correspond à la zone d'effets létaux significatifs (ELS) du phénomène dangereux de référence réduit au sens de l'article R.555-39 du code de l'environnement



Liberté • Égalité • Fraternité

RÉPUBLIQUE FRANÇAISE

PREFET DES YVELINES

Arrêté n° 2016361-0018

signé par
Julien CHARLES, secrétaire général

Le 26 décembre 2016

**Direction régionale et interdépartementale de l'environnement et de l'énergie
DRE**

**Arrêté instituant des servitudes d'utilité publique autour des canalisations de transport de
matières dangereuses sur Buc**



Liberté • Égalité • Fraternité
RÉPUBLIQUE FRANÇAISE

PREFET des YVELINES

Préfecture

ARRETÉ PRÉFECTORAL N°
instituant des servitudes d'utilité publique prenant en compte la maîtrise des risques
autour des canalisations de transport de gaz naturel ou assimilé, d'hydrocarbures et de produits
chimiques sur la commune de Buc

Le Préfet des YVELINES,
Chevalier de l'Ordre National du Mérite,

Vu le code de l'environnement, et notamment ses articles L.555-16, R.555-30 et R.555-31 ;

Vu le code de l'urbanisme notamment ses articles L.101-2, L.132-1, L.132-2, L.115-1 et suivants, L.153-60, L.161-1 et suivants, L.163-10, R.431-16 ;

Vu le code de la construction et de l'habitation, notamment ses articles R.122-22 et R.123-46 ;

Vu l'arrêté du 5 mars 2014 définissant les modalités d'application du chapitre V du titre V du livre V du code de l'environnement et portant règlement de la sécurité des canalisations de transport de gaz naturel ou assimilé, d'hydrocarbures et de produits chimiques ;

Vu le rapport de la Direction régionale et interdépartementale de l'environnement et de l'énergie, en date du 31/08/15;

Vu l'avis émis par le Conseil départemental de l'environnement et des risques sanitaires et technologiques des YVELINES le 16 février 2016 ;

Considérant que les canalisations de transport de gaz naturel ou assimilé, d'hydrocarbures et de produits chimiques, en service à la date de l'entrée en vigueur des articles R.555-1 et suivants du code de l'environnement, doivent faire l'objet d'institution de servitudes d'utilité publique relatives à la maîtrise de l'urbanisation en raison des dangers et des inconvénients qu'elles présentent,

Sur proposition du secrétaire général de la préfecture des YVELINES ;

ARRETE

Article 1^{er}

Selon l'article L.555-16 du code de l'environnement, les périmètres à l'intérieur desquels les dispositions en matière de maîtrise de l'urbanisation s'appliquent sont déterminés par les risques susceptibles d'être créés par une canalisation de transport en service, notamment les risques d'incendie, d'explosion ou d'émanation de produits toxiques, menaçant gravement la santé ou la sécurité des personnes.

En application de l'article R.555-30 b) du code de l'environnement, des servitudes d'utilité publique (SUP) sont instituées dans les zones d'effets générées par les phénomènes dangereux susceptibles de se produire à partir des canalisations de transport décrites ci-après, conformément aux distances figurant dans les tableaux ci-dessous et reproduites sur la carte annexée au présent arrêté (1).

Seules les distances SUP1 sont reproduites dans la carte annexée au présent arrêté. Les restrictions supplémentaires fixées par l'article 2 pour les projets d'urbanisme dont l'emprise atteint les SUP 2 ou 3 sont mises en œuvre dans le cadre de l'instruction de l'analyse de compatibilité obligatoire pour tout projet dont l'emprise atteint la SUP 1.

NOTA :En cas d'écart entre les valeurs des distances SUP figurant dans les tableaux ci-dessous et la représentation cartographique des SUP telle qu'annexée au présent arrêté, les valeurs des tableaux font foi, appliquées au tracé réel des canalisations concernées.

Type d'ouvrage	Nom	Implantation	PMS	DN	Longueur dans la commune (en km)	Distances SUP en mètres (de part et d'autre de la canalisation)			Influence
						SUP1	SUP2	SUP3	
Canalisation	DN200/150/80-1999-BUC-VERSAILLES_SV CU	ENTERRE	40.0	200	0.00113461	35	5	5	traversant
Canalisation	DN600-1963-BEYNES-MEUDON	ENTERRE	40.0	600	2.17618	180	5	5	traversant
Canalisation	DN200/150/80-1999-BUC-VERSAILLES_SV CU	ENTERRE	40.0	150	0.269764	30	5	5	traversant
Canalisation	DN100/80-1993-BRT_BUC_Haut_p ré	ENTERRE	40.0	100	0.00924924	15	5	5	traversant
Canalisation	DN200/150/80-1999-BUC-VERSAILLES_SV CU	ENTERRE	40.0	150	0.345389	30	5	5	traversant
Canalisation	DN100/80-1993-BRT_BUC_Haut_p ré	ENTERRE	40.0	80	0.0117696	10	5	5	traversant
Canalisation	DN100/80-1993-BRT_BUC_Haut_p ré	ENTERRE	40.0	100	0.0117983	15	5	5	traversant
Canalisation	DN200/150/80-1999-BUC-VERSAILLES_SV CU	ENTERRE	40.0	150	1.15328	30	5	5	traversant
Canalisation	DN600-1963-BEYNES-MEUDON	ENTERRE	40.0	600		180	5	5	impactant
Installation Annexe	BUC HAUTS PRES - 78117					12	8	8	traversant

Article 2

Conformément à l'article R.555-30 b) du code de l'environnement, les servitudes sont les suivantes, en fonction des zones d'effets :

Servitude SUP1 :

La délivrance d'un permis de construire relatif à un établissement recevant du public susceptible de recevoir plus de 100 personnes ou à un immeuble de grande hauteur est subordonnée à la fourniture d'une analyse de compatibilité ayant reçu l'avis favorable du transporteur ou, en cas d'avis défavorable du transporteur, l'avis favorable du Préfet rendu au vu de l'expertise mentionnée au III de l'article R.555-31 du code de l'environnement.

L'analyse de compatibilité, prévue à l'article R431-16 j) du code de l'urbanisme, est établie conformément aux dispositions de l'arrêté ministériel du 5 mars 2014 susvisé.

Servitude SUP2 :

L'ouverture d'un établissement recevant du public susceptible de recevoir plus de 300 personnes ou d'un immeuble de grande hauteur est interdite.

Servitude SUP3 :

L'ouverture d'un établissement recevant du public susceptible de recevoir plus de 100 personnes ou d'un immeuble de grande hauteur est interdite.

Article 3

Conformément à l'article R.555-46 du code de l'environnement, le maire informe le transporteur de tout permis de construire ou certificat d'urbanisme (d'information ou opérationnel) délivré dans l'une des zones définies à l'article 2.

ANNEXE 1 : Servitudes d'utilité publique autour des canalisations de transport de matières dangereuses concernant la commune de Buc



Liberté • Égalité • Fraternité

RÉPUBLIQUE FRANÇAISE

PREFET DES YVELINES

Arrêté n° 2016361-0019

signé par
Julien CHARLES, secrétaire général

Le 26 décembre 2016

**Direction régionale et interdépartementale de l'environnement et de l'énergie
DRE**

**Arrêté instituant des servitudes d'utilité publique autour des canalisations de transport de
matières dangereuses sur Chanteloup les Vignes**



Liberté • Égalité • Fraternité

RÉPUBLIQUE FRANÇAISE

PREFET des YVELINES

Préfecture

ARRETÉ PRÉFECTORAL N°
instituant des servitudes d'utilité publique prenant en compte la maîtrise des risques
autour des canalisations de transport de gaz naturel ou assimilé, d'hydrocarbures et de produits
chimiques sur la commune de Chanteloup-les-Vignes

Le Préfet des YVELINES,
Chevalier de l'Ordre National du Mérite,

Vu le code de l'environnement, et notamment ses articles L.555-16, R.555-30 et R.555-31 ;

Vu le code de l'urbanisme notamment ses articles L.101-2, L.132-1, L.132-2, L.115-1 et suivants, L.153-60, L161-1 et suivants, L163-10, R.431-16 ;

Vu le code de la construction et de l'habitation, notamment ses articles R.122-22 et R.123-46 ;

Vu l'arrêté du 5 mars 2014 définissant les modalités d'application du chapitre V du titre V du livre V du code de l'environnement et portant règlement de la sécurité des canalisations de transport de gaz naturel ou assimilé, d'hydrocarbures et de produits chimiques ;

Vu le rapport de la Direction régionale et interdépartementale de l'environnement et de l'énergie, en date du 31/08/15;

Vu l'avis émis par le Conseil départemental de l'environnement et des risques sanitaires et technologiques des YVELINES le 16 février 2016 ;

Considérant que les canalisations de transport de gaz naturel ou assimilé, d'hydrocarbures et de produits chimiques, en service à la date de l'entrée en vigueur des articles R.555-1 et suivants du code de l'environnement, doivent faire l'objet d'institution de servitudes d'utilité publique relatives à la maîtrise de l'urbanisation en raison des dangers et des inconvénients qu'elles présentent,

Sur proposition du secrétaire général de la préfecture des YVELINES ;

ARRETE

Article 1^{er}

Selon l'article L.555-16 du code de l'environnement, les périmètres à l'intérieur desquels les dispositions en matière de maîtrise de l'urbanisation s'appliquent sont déterminés par les risques susceptibles d'être créés par une canalisation de transport en service, notamment les risques d'incendie, d'explosion ou d'émanation de produits toxiques, menaçant gravement la santé ou la sécurité des personnes.

En application de l'article R.555-30 b) du code de l'environnement, des servitudes d'utilité publique (SUP) sont instituées dans les zones d'effets générées par les phénomènes dangereux susceptibles de se produire à partir des canalisations de transport décrites ci-après, conformément aux distances figurant dans les tableaux ci-dessous et reproduites sur la carte annexée au présent arrêté (1).

Seules les distances SUP1 sont reproduites dans la carte annexée au présent arrêté. Les restrictions supplémentaires fixées par l'article 2 pour les projets d'urbanisme dont l'emprise atteint les SUP 2 ou 3 sont mises en œuvre dans le cadre de l'instruction de l'analyse de compatibilité obligatoire pour tout projet dont l'emprise atteint la SUP 1.

NOTA :En cas d'écart entre les valeurs des distances SUP figurant dans les tableaux ci-dessous et la représentation cartographique des SUP telle qu'annexée au présent arrêté, les valeurs des tableaux font foi, appliquées au tracé réel des canalisations concernées.

Servitude SUP3 :

L'ouverture d'un établissement recevant du public susceptible de recevoir plus de 100 personnes ou d'un immeuble de grande hauteur est interdite.

Article 3

Conformément à l'article R.555-46 du code de l'environnement, le maire informe le transporteur de tout permis de construire ou certificat d'urbanisme (d'information ou opérationnel) délivré dans l'une des zones définies à l'article 2.

Article 4

Les servitudes instituées par le présent arrêté sont annexées aux plans locaux d'urbanisme et aux cartes communales des communes concernées conformément aux articles L.151-43, L.153-60, L.161-1 et L.163-10 du code de l'urbanisme.

Article 5

En application de l'article R.555-53 du code de l'environnement, le présent arrêté sera publié au recueil des actes administratifs et sur le site internet de la préfecture des YVELINES et adressé au maire de la commune de Chanteloup-les-Vignes.

Article 6

Cet arrêté pourra faire l'objet d'un recours contentieux auprès du tribunal administratif de Versailles dans un délai de deux mois à compter de sa publication.

Article 7

Le secrétaire général de la préfecture des YVELINES, le président de l'établissement public compétent ou le maire de la commune de Chanteloup-les-Vignes, le Directeur Départemental des Territoires des YVELINES, le Directeur Régional et Interdépartemental de l'Environnement et de l'Énergie sont chargés chacun en ce qui le concerne de l'exécution du présent arrêté dont une copie leur sera adressée, ainsi qu'au Directeur Général de GRTgaz.

Fait à VERSAILLES, le 26 DEC. 2016

Le Préfet et par délégation,
Le Secrétaire Général


Julien CHARLES

(1) La carte des servitudes d'utilité publique annexée au présent arrêté peut être consultée dans les services de la Préfecture des YVELINES et de la Direction Régionale et Interdépartementale de l'Environnement et de l'Énergie ainsi que dans la mairie (ou l'établissement public compétent) de la commune concernée.

ANNEXE 2 : Définitions

PMS : Pression Maximale de Service de la canalisation

DN : Diamètre Nominal de la canalisation.

Distances SUP : Distances en mètres de part et d'autre de la canalisation définissant les limites des zones concernées par les servitudes d'utilité publique. En cas d'écart entre les valeurs des distances SUP figurant dans le(s) tableau(x) de l'article 1 du présent arrêté et la représentation cartographique des SUP telle qu'annexée au présent arrêté (annexe 1), les valeurs du(es) tableau(x) font foi, appliquées au tracé réel des canalisations concernées.

Distance SUP 1 : cette distance correspond à la zone d'effets létaux (PEL) du phénomène dangereux de référence majorant au sens de l'article R.555-39 du code de l'environnement

Distance SUP 2 : cette distance correspond à la zone d'effets létaux (PEL) du phénomène dangereux de référence réduit au sens de l'article R.555-39 du code de l'environnement

Distance SUP 3 : cette distance correspond à la zone d'effets létaux significatifs (ELS) du phénomène dangereux de référence réduit au sens de l'article R.555-39 du code de l'environnement



Liberté • Égalité • Fraternité

RÉPUBLIQUE FRANÇAISE

PREFET DES YVELINES

Arrêté n° 2016361-0020

signé par

Julien CHARLES, secrétaire général

Le 26 décembre 2016

**Direction régionale et interdépartementale de l'environnement et de l'énergie
DRE**

**Arrêté instituant des servitudes d'utilité publique autour des canalisations de transport de
matières dangereuses sur Chatou**



Liberté • Égalité • Fraternité

RÉPUBLIQUE FRANÇAISE

PREFET des YVELINES

Préfecture

ARRETÉ PRÉFECTORAL N°
instituant des servitudes d'utilité publique prenant en compte la maîtrise des risques
autour des canalisations de transport de gaz naturel ou assimilé, d'hydrocarbures et de produits
chimiques sur la commune de Chatou

Le Préfet des YVELINES,
Chevalier de l'Ordre National du Mérite,

Vu le code de l'environnement, et notamment ses articles L.555-16, R.555-30 et R.555-31 ;

Vu le code de l'urbanisme notamment ses articles L.101-2, L.132-1, L.132-2, L.115-1 et suivants, L.153-60, L161-1 et suivants, L163-10, R.431-16 ;

Vu le code de la construction et de l'habitation, notamment ses articles R.122-22 et R.123-46 ;

Vu l'arrêté du 5 mars 2014 définissant les modalités d'application du chapitre V du titre V du livre V du code de l'environnement et portant règlement de la sécurité des canalisations de transport de gaz naturel ou assimilé, d'hydrocarbures et de produits chimiques ;

Vu le rapport de la Direction régionale et interdépartementale de l'environnement et de l'énergie, en date du 31/08/15;

Vu l'avis émis par le Conseil départemental de l'environnement et des risques sanitaires et technologiques des YVELINES le 16 février 2016 ;

Considérant que les canalisations de transport de gaz naturel ou assimilé, d'hydrocarbures et de produits chimiques, en service à la date de l'entrée en vigueur des articles R.555-1 et suivants du code de l'environnement, doivent faire l'objet d'institution de servitudes d'utilité publique relatives à la maîtrise de l'urbanisation en raison des dangers et des inconvénients qu'elles présentent,

Sur proposition du secrétaire général de la préfecture des YVELINES ;

ARRETE

Article 1^{er}

Selon l'article L.555-16 du code de l'environnement, les périmètres à l'intérieur desquels les dispositions en matière de maîtrise de l'urbanisation s'appliquent sont déterminés par les risques susceptibles d'être créés par une canalisation de transport en service, notamment les risques d'incendie, d'explosion ou d'émanation de produits toxiques, menaçant gravement la santé ou la sécurité des personnes.

En application de l'article R.555-30 b) du code de l'environnement, des servitudes d'utilité publique (SUP) sont instituées dans les zones d'effets générées par les phénomènes dangereux susceptibles de se produire à partir des canalisations de transport décrites ci-après, conformément aux distances figurant dans les tableaux ci-dessous et reproduites sur la carte annexée au présent arrêté (1).

Seules les distances SUP1 sont reproduites dans la carte annexée au présent arrêté. Les restrictions supplémentaires fixées par l'article 2 pour les projets d'urbanisme dont l'emprise atteint les SUP 2 ou 3 sont mises en œuvre dans le cadre de l'instruction de l'analyse de compatibilité obligatoire pour tout projet dont l'emprise atteint la SUP 1.

NOTA :En cas d'écart entre les valeurs des distances SUP figurant dans les tableaux ci-dessous et la représentation cartographique des SUP telle qu'annexée au présent arrêté, les valeurs des tableaux font foi, appliquées au tracé réel des canalisations concernées.

Type d'ouvrage	Nom	Implantation	PMS	DN	Longueur dans la commune (en km)	Distances SUP en mètres (de part et d'autre de la canalisation)			Influence
						SUP1	SUP2	SUP3	
Installation Annexe	CHATOU PETITS CHENES - 78146					12	8	8	traversant
Installation Annexe	CHATOU VLAMINCK - 78146					12	8	8	traversant
Installation Annexe	CHATOU EGLISE - 78146					25	5	5	traversant

Article 2

Conformément à l'article R.555-30 b) du code de l'environnement, les servitudes sont les suivantes, en fonction des zones d'effets :

Servitude SUP1 :

La délivrance d'un permis de construire relatif à un établissement recevant du public susceptible de recevoir plus de 100 personnes ou à un immeuble de grande hauteur est subordonnée à la fourniture d'une analyse de compatibilité ayant reçu l'avis favorable du transporteur ou, en cas d'avis défavorable du transporteur, l'avis favorable du Préfet rendu au vu de l'expertise mentionnée au III de l'article R.555-31 du code de l'environnement.

L'analyse de compatibilité, prévue à l'article R431-16 j) du code de l'urbanisme, est établie conformément aux dispositions de l'arrêté ministériel du 5 mars 2014 susvisé.

Servitude SUP2 :

L'ouverture d'un établissement recevant du public susceptible de recevoir plus de 300 personnes ou d'un immeuble de grande hauteur est interdite.

Servitude SUP3 :

L'ouverture d'un établissement recevant du public susceptible de recevoir plus de 100 personnes ou d'un immeuble de grande hauteur est interdite.

Article 3

Conformément à l'article R.555-46 du code de l'environnement, le maire informe le transporteur de tout permis de construire ou certificat d'urbanisme (d'information ou opérationnel) délivré dans l'une des zones définies à l'article 2.

Article 4

Les servitudes instituées par le présent arrêté sont annexées aux plans locaux d'urbanisme et aux cartes communales des communes concernées conformément aux articles L.151-43, L.153-60, L.161-1 et L.163-10 du code de l'urbanisme.

Article 5

En application de l'article R.555-53 du code de l'environnement, le présent arrêté sera publié au recueil des actes administratifs et sur le site internet de la préfecture des YVELINES et adressé au maire de la commune de Chatou.

Article 6

Cet arrêté pourra faire l'objet d'un recours contentieux auprès du tribunal administratif de Versailles dans un délai de deux mois à compter de sa publication.

ANNEXE 1 : Servitudes d'utilité publique autour des canalisations de transport de matières dangereuses concernant la commune de Chatou



Liberté • Égalité • Fraternité

RÉPUBLIQUE FRANÇAISE

PREFET DES YVELINES

Arrêté n° 2016361-0021

signé par
Julien CHARLES, secrétaire général

Le 26 décembre 2016

**Direction régionale et interdépartementale de l'environnement et de l'énergie
DRE**

**Arrêté instituant des servitudes d'utilité publique autour des canalisations de transport de
matières dangereuses sur Crespières**



Liberté • Égalité • Fraternité
RÉPUBLIQUE FRANÇAISE

PREFET des YVELINES

Préfecture

ARRETÉ PRÉFECTORAL N°
instituant des servitudes d'utilité publique prenant en compte la maîtrise des risques
autour des canalisations de transport de gaz naturel ou assimilé, d'hydrocarbures et de produits
chimiques sur la commune de Crespières

Le Préfet des YVELINES,
Chevalier de l'Ordre National du Mérite,

Vu le code de l'environnement, et notamment ses articles L.555-16, R.555-30 et R.555-31 ;

Vu le code de l'urbanisme notamment ses articles L.101-2, L.132-1, L.132-2, L.115-1 et suivants, L.153-60, L.161-1 et suivants, L.163-10, R.431-16 ;

Vu le code de la construction et de l'habitation, notamment ses articles R.122-22 et R.123-46 ;

Vu l'arrêté du 5 mars 2014 définissant les modalités d'application du chapitre V du titre V du livre V du code de l'environnement et portant règlement de la sécurité des canalisations de transport de gaz naturel ou assimilé, d'hydrocarbures et de produits chimiques ;

Vu le rapport de la Direction régionale et interdépartementale de l'environnement et de l'énergie, en date du 31/08/15;

Vu l'avis émis par le Conseil départemental de l'environnement et des risques sanitaires et technologiques des YVELINES le 16 février 2016 ;

Considérant que les canalisations de transport de gaz naturel ou assimilé, d'hydrocarbures et de produits chimiques, en service à la date de l'entrée en vigueur des articles R.555-1 et suivants du code de l'environnement, doivent faire l'objet d'institution de servitudes d'utilité publique relatives à la maîtrise de l'urbanisation en raison des dangers et des inconvénients qu'elles présentent,

Sur proposition du secrétaire général de la préfecture des YVELINES ;

ARRETE

Article 1^{er}

Selon l'article L.555-16 du code de l'environnement, les périmètres à l'intérieur desquels les dispositions en matière de maîtrise de l'urbanisation s'appliquent sont déterminés par les risques susceptibles d'être créés par une canalisation de transport en service, notamment les risques d'incendie, d'explosion ou d'émanation de produits toxiques, menaçant gravement la santé ou la sécurité des personnes.

En application de l'article R.555-30 b) du code de l'environnement, des servitudes d'utilité publique (SUP) sont instituées dans les zones d'effets générées par les phénomènes dangereux susceptibles de se produire à partir des canalisations de transport décrites ci-après, conformément aux distances figurant dans les tableaux ci-dessous et reproduites sur la carte annexée au présent arrêté (1).

Seules les distances SUP1 sont reproduites dans la carte annexée au présent arrêté. Les restrictions supplémentaires fixées par l'article 2 pour les projets d'urbanisme dont l'emprise atteint les SUP 2 ou 3 sont mises en œuvre dans le cadre de l'instruction de l'analyse de compatibilité obligatoire pour tout projet dont l'emprise atteint la SUP 1.

NOTA :En cas d'écart entre les valeurs des distances SUP figurant dans les tableaux ci-dessous et la représentation cartographique des SUP telle qu'annexée au présent arrêté, les valeurs des tableaux font foi, appliquées au tracé réel des canalisations concernées.

Article 2

Conformément à l'article R.555-30 b) du code de l'environnement, les servitudes sont les suivantes, en fonction des zones d'effets :

Servitude SUP1 :

La délivrance d'un permis de construire relatif à un établissement recevant du public susceptible de recevoir plus de 100 personnes ou à un immeuble de grande hauteur est subordonnée à la fourniture d'une analyse de compatibilité ayant reçu l'avis favorable du transporteur ou, en cas d'avis défavorable du transporteur, l'avis favorable du Préfet rendu au vu de l'expertise mentionnée au III de l'article R.555-31 du code de l'environnement.

L'analyse de compatibilité, prévue à l'article R431-16 j) du code de l'urbanisme, est établie conformément aux dispositions de l'arrêté ministériel du 5 mars 2014 susvisé.

Servitude SUP2 :

L'ouverture d'un établissement recevant du public susceptible de recevoir plus de 300 personnes ou d'un immeuble de grande hauteur est interdite.

Servitude SUP3 :

L'ouverture d'un établissement recevant du public susceptible de recevoir plus de 100 personnes ou d'un immeuble de grande hauteur est interdite.

Article 3

Conformément à l'article R.555-46 du code de l'environnement, le maire informe le transporteur de tout permis de construire ou certificat d'urbanisme (d'information ou opérationnel) délivré dans l'une des zones définies à l'article 2.

Article 4

Les servitudes instituées par le présent arrêté sont annexées aux plans locaux d'urbanisme et aux cartes communales des communes concernées conformément aux articles L.151-43, L.153-60, L.161-1 et L.163-10 du code de l'urbanisme.

Article 5

En application de l'article R.555-53 du code de l'environnement, le présent arrêté sera publié au recueil des actes administratifs et sur le site internet de la Préfecture des YVELINES et adressé au maire de la commune de Crespières.

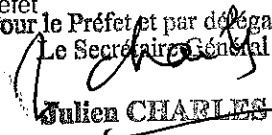
Article 6

Cet arrêté pourra faire l'objet d'un recours contentieux auprès du tribunal administratif de Versailles dans un délai de deux mois à compter de sa publication.

Article 7

Le secrétaire général de la préfecture des YVELINES, le président de l'établissement public compétent ou le maire de la commune de Crespières, le Directeur Départemental des Territoires des YVELINES, le Directeur Régional et Interdépartemental de l'Environnement et de l'Énergie sont chargés chacun en ce qui le concerne de l'exécution du présent arrêté dont une copie leur sera adressée, ainsi qu'au Directeur Général de GRTgaz.

Fait à VERSAILLES, le 26 DEC. 2016

Le Préfet
Pour le Préfet et par délégation,
Le Secrétaire Général

Julien CHARLES

(1) La carte des servitudes d'utilité publique annexée au présent arrêté peut être consultée dans les services de la Préfecture des YVELINES et de la Direction Régionale et Interdépartementale de l'Environnement et de l'Énergie ainsi que dans la mairie (ou l'établissement public compétent) de la commune concernée.

ANNEXE 2 : Définitions_

PMS : Pression Maximale de Service de la canalisation

DN : Diamètre Nominal de la canalisation.

Distances SUP : Distances en mètres de part et d'autre de la canalisation définissant les limites des zones concernées par les servitudes d'utilité publique. En cas d'écart entre les valeurs des distances SUP figurant dans le(s) tableau(x) de l'article 1 du présent arrêté et la représentation cartographique des SUP telle qu'annexée au présent arrêté (annexe 1), les valeurs du(es) tableau(x) font foi, appliquées au tracé réel des canalisations concernées.

Distance SUP 1 : cette distance correspond à la zone d'effets létaux (PEL) du phénomène dangereux de référence majorant au sens de l'article R.555-39 du code de l'environnement

Distance SUP 2 : cette distance correspond à la zone d'effets létaux (PEL) du phénomène dangereux de référence réduit au sens de l'article R.555-39 du code de l'environnement

Distance SUP 3 : cette distance correspond à la zone d'effets létaux significatifs (ELS) du phénomène dangereux de référence réduit au sens de l'article R.555-39 du code de l'environnement



Liberté • Égalité • Fraternité

RÉPUBLIQUE FRANÇAISE

PREFET DES YVELINES

Arrêté n° 2016361-0022

signé par

Julien CHARLES, secrétaire général

Le 26 décembre 2016

**Direction régionale et interdépartementale de l'environnement et de l'énergie
DRE**

**Arrêté instituant des servitudes d'utilité publique autour des canalisations de transport de
matières dangereuses sur Croissy sur Seine**



Liberté • Égalité • Fraternité
RÉPUBLIQUE FRANÇAISE

PREFET des YVELINES

Préfecture

ARRETÉ PRÉFECTORAL N°
instituant des servitudes d'utilité publique prenant en compte la maîtrise des risques
autour des canalisations de transport de gaz naturel ou assimilé, d'hydrocarbures et de produits
chimiques sur la commune de Croissy-sur-Seine

Le Préfet des YVELINES,
Chevalier de l'Ordre National du Mérite,

Vu le code de l'environnement, et notamment ses articles L.555-16, R.555-30 et R.555-31 ;

Vu le code de l'urbanisme notamment ses articles L.101-2, L.132-1, L.132-2, L.115-1 et suivants, L.153-60, L161-1 et suivants, L163-10, R.431-16 ;

Vu le code de la construction et de l'habitation, notamment ses articles R.122-22 et R.123-46 ;

Vu l'arrêté du 5 mars 2014 définissant les modalités d'application du chapitre V du titre V du livre V du code de l'environnement et portant règlement de la sécurité des canalisations de transport de gaz naturel ou assimilé, d'hydrocarbures et de produits chimiques ;

Vu le rapport de la Direction régionale et interdépartementale de l'environnement et de l'énergie, en date du 31/08/15;

Vu l'avis émis par le Conseil départemental de l'environnement et des risques sanitaires et technologiques des YVELINES le 16 février 2016 ;

Considérant que les canalisations de transport de gaz naturel ou assimilé, d'hydrocarbures et de produits chimiques, en service à la date de l'entrée en vigueur des articles R.555-1 et suivants du code de l'environnement, doivent faire l'objet d'institution de servitudes d'utilité publique relatives à la maîtrise de l'urbanisation en raison des dangers et des inconvénients qu'elles présentent,

Sur proposition du secrétaire général de la préfecture des YVELINES ;

ARRETE

Article 1^{er}

Selon l'article L.555-16 du code de l'environnement, les périmètres à l'intérieur desquels les dispositions en matière de maîtrise de l'urbanisation s'appliquent sont déterminés par les risques susceptibles d'être créés par une canalisation de transport en service, notamment les risques d'incendie, d'explosion ou d'émanation de produits toxiques, menaçant gravement la santé ou la sécurité des personnes.

En application de l'article R.555-30 b) du code de l'environnement, des servitudes d'utilité publique (SUP) sont instituées dans les zones d'effets générées par les phénomènes dangereux susceptibles de se produire à partir des canalisations de transport décrites ci-après, conformément aux distances figurant dans les tableaux ci-dessous et reproduites sur la carte annexée au présent arrêté (1).


Seules les distances SUP1 sont reproduites dans la carte annexée au présent arrêté. Les restrictions supplémentaires fixées par l'article 2 pour les projets d'urbanisme dont l'emprise atteint les SUP 2 ou 3 sont mises en œuvre dans le cadre de l'instruction de l'analyse de compatibilité obligatoire pour tout projet dont l'emprise atteint la SUP 1.

NOTA :En cas d'écart entre les valeurs des distances SUP figurant dans les tableaux ci-dessous et la représentation cartographique des SUP telle qu'annexée au présent arrêté, les valeurs des tableaux font foi, appliquées au tracé réel des canalisations concernées.

Article 7

Le secrétaire général de la préfecture des YVELINES, le président de l'établissement public compétent ou le maire de la commune de Croissy-sur-Seine, le Directeur Départemental des Territoires des YVELINES, le Directeur Régional et Interdépartemental de l'Environnement et de l'Énergie sont chargés chacun en ce qui le concerne de l'exécution du présent arrêté dont une copie leur sera adressée, ainsi qu'au Directeur Général de GRTgaz.

Fait à VERSAILLES, le 26 DEC. 2016

Le Préfet
Pour le Préfet et par délégation,
Le Secrétaire Général

Julie CHARLES

(1) La carte des servitudes d'utilité publique annexée au présent arrêté peut être consultée dans les services de la Préfecture des YVELINES et de la Direction Régionale et Interdépartementale de l'Environnement et de l'Énergie ainsi que dans la mairie (ou l'établissement public compétent) de la commune concernée.

ANNEXE 2 : Définitions_

PMS : Pression Maximale de Service de la canalisation

DN : Diamètre Nominal de la canalisation.

Distances SUP : Distances en mètres de part et d'autre de la canalisation définissant les limites des zones concernées par les servitudes d'utilité publique. En cas d'écart entre les valeurs des distances SUP figurant dans le(s) tableau(x) de l'article 1 du présent arrêté et la représentation cartographique des SUP telle qu'annexée au présent arrêté (annexe 1), les valeurs du(es) tableau(x) font foi, appliquées au tracé réel des canalisations concernées.

Distance SUP 1 : cette distance correspond à la zone d'effets létaux (PEL) du phénomène dangereux de référence majorant au sens de l'article R.555-39 du code de l'environnement

Distance SUP 2 : cette distance correspond à la zone d'effets létaux (PEL) du phénomène dangereux de référence réduit au sens de l'article R.555-39 du code de l'environnement

Distance SUP 3 : cette distance correspond à la zone d'effets létaux significatifs (ELS) du phénomène dangereux de référence réduit au sens de l'article R.555-39 du code de l'environnement



Liberté • Égalité • Fraternité

RÉPUBLIQUE FRANÇAISE

PREFET DES YVELINES

Arrêté n° 2016361-0023

signé par
Julien CHARLES, secrétaire général

Le 26 décembre 2016

**Direction régionale et interdépartementale de l'environnement et de l'énergie
DRE**

**Arrêté instituant des servitudes d'utilité publique autour des canalisations de transport de
matières dangereuses sur Dammartin en Serve**



Liberté • Égalité • Fraternité
RÉPUBLIQUE FRANÇAISE

PREFET des YVELINES

Préfecture

ARRETÉ PRÉFECTORAL N°
instituant des servitudes d'utilité publique prenant en compte la maîtrise des risques
autour des canalisations de transport de gaz naturel ou assimilé, d'hydrocarbures et de produits
chimiques sur la commune de Dammartin-en-Serve

Le Préfet des YVELINES,
Chevalier de l'Ordre National du Mérite,

Vu le code de l'environnement, et notamment ses articles L.555-16, R.555-30 et R.555-31 ;

Vu le code de l'urbanisme notamment ses articles L.101-2, L.132-1, L.132-2, L.115-1 et suivants, L.153-60, L161-1 et suivants, L163-10, R.431-16 ;

Vu le code de la construction et de l'habitation, notamment ses articles R.122-22 et R.123-46 ;

Vu l'arrêté du 5 mars 2014 définissant les modalités d'application du chapitre V du titre V du livre V du code de l'environnement et portant règlement de la sécurité des canalisations de transport de gaz naturel ou assimilé, d'hydrocarbures et de produits chimiques ;

Vu le rapport de la Direction régionale et interdépartementale de l'environnement et de l'énergie, en date du 31/08/15;

Vu l'avis émis par le Conseil départemental de l'environnement et des risques sanitaires et technologiques des YVELINES le 16 février 2016 ;

Considérant que les canalisations de transport de gaz naturel ou assimilé, d'hydrocarbures et de produits chimiques, en service à la date de l'entrée en vigueur des articles R.555-1 et suivants du code de l'environnement, doivent faire l'objet d'institution de servitudes d'utilité publique relatives à la maîtrise de l'urbanisation en raison des dangers et des inconvénients qu'elles présentent,

Sur proposition du secrétaire général de la préfecture des YVELINES ;

ARRETE

Article 1^{er}

Selon l'article L.555-16 du code de l'environnement, les périmètres à l'intérieur desquels les dispositions en matière de maîtrise de l'urbanisation s'appliquent sont déterminés par les risques susceptibles d'être créés par une canalisation de transport en service, notamment les risques d'incendie, d'explosion ou d'émanation de produits toxiques, menaçant gravement la santé ou la sécurité des personnes.

En application de l'article R.555-30 b) du code de l'environnement, des servitudes d'utilité publique (SUP) sont instituées dans les zones d'effets générées par les phénomènes dangereux susceptibles de se produire à partir des canalisations de transport décrites ci-après, conformément aux distances figurant dans les tableaux ci-dessous et reproduites sur la carte annexée au présent arrêté (1).

Seules les distances SUP1 sont reproduites dans la carte annexée au présent arrêté. Les restrictions supplémentaires fixées par l'article 2 pour les projets d'urbanisme dont l'emprise atteint les SUP 2 ou 3 sont mises en œuvre dans le cadre de l'instruction de l'analyse de compatibilité obligatoire pour tout projet dont l'emprise atteint la SUP 1.

NOTA :En cas d'écart entre les valeurs des distances SUP figurant dans les tableaux ci-dessous et la représentation cartographique des SUP telle qu'annexée au présent arrêté, les valeurs des tableaux font foi, appliquées au tracé réel des canalisations concernées.

Article 4

Les servitudes instituées par le présent arrêté sont annexées aux plans locaux d'urbanisme et aux cartes communales des communes concernées conformément aux articles L.151-43, L.153-60, L.161-1 et L.163-10 du code de l'urbanisme.

Article 5

En application de l'article R.555-53 du code de l'environnement, le présent arrêté sera publié au recueil des actes administratifs et sur le site internet de la préfecture des YVELINES et adressé au maire de la commune de Dammartin-en-Serve.

Article 6

Cet arrêté pourra faire l'objet d'un recours contentieux auprès du tribunal administratif de Versailles dans un délai de deux mois à compter de sa publication.

Article 7

Le secrétaire général de la préfecture des YVELINES, le président de l'établissement public compétent ou le maire de la commune de Dammartin-en-Serve, le Directeur Départemental des Territoires des YVELINES, le Directeur Régional et Interdépartemental de l'Environnement et de l'Énergie sont chargés chacun en ce qui le concerne de l'exécution du présent arrêté dont une copie leur sera adressée, ainsi qu'au Directeur Général de GRTgaz.

Fait à VERSAILLES, le 26 DEC. 2016

Le Préfet
Pour le Préfet et par délégation,
Le Secrétaire Général

Julien CHARLES

(1) La carte des servitudes d'utilité publique annexée au présent arrêté peut être consultée dans les services de la Préfecture des YVELINES et de la Direction Régionale et Interdépartementale de l'Environnement et de l'Énergie ainsi que dans la mairie (ou l'établissement public compétent) de la commune concernée.

ANNEXE 2 : Définitions

PMS : Pression Maximale de Service de la canalisation

DN : Diamètre Nominal de la canalisation.

Distances SUP : Distances en mètres de part et d'autre de la canalisation définissant les limites des zones concernées par les servitudes d'utilité publique. En cas d'écart entre les valeurs des distances SUP figurant dans le(s) tableau(x) de l'article 1 du présent arrêté et la représentation cartographique des SUP telle qu'annexée au présent arrêté (annexe 1), les valeurs du(es) tableau(x) font foi, appliquées au tracé réel des canalisations concernées.

Distance SUP 1 : cette distance correspond à la zone d'effets létaux (PEL) du phénomène dangereux de référence majorant au sens de l'article R.555-39 du code de l'environnement

Distance SUP 2 : cette distance correspond à la zone d'effets létaux (PEL) du phénomène dangereux de référence réduit au sens de l'article R.555-39 du code de l'environnement

Distance SUP 3 : cette distance correspond à la zone d'effets létaux significatifs (ELS) du phénomène dangereux de référence réduit au sens de l'article R.555-39 du code de l'environnement



Liberté • Égalité • Fraternité

RÉPUBLIQUE FRANÇAISE

PREFET DES YVELINES

Arrêté n° 2016361-0024

signé par
Julien CHARLES, secrétaire général

Le 26 décembre 2016

**Direction régionale et interdépartementale de l'environnement et de l'énergie
DRE**

**Arrêté instituant des servitudes d'utilité publique autour des canalisations de transport de
matières dangereuses sur Davron**



Liberté • Égalité • Fraternité
RÉPUBLIQUE FRANÇAISE

PREFET des YVELINES

Préfecture

ARRETÉ PRÉFECTORAL N°
instituant des servitudes d'utilité publique prenant en compte la maîtrise des risques
autour des canalisations de transport de gaz naturel ou assimilé, d'hydrocarbures et de produits
chimiques sur la commune de Davron

Le Préfet des YVELINES,
Chevalier de l'Ordre National du Mérite,

Vu le code de l'environnement, et notamment ses articles L.555-16, R.555-30 et R.555-31 ;

Vu le code de l'urbanisme notamment ses articles L.101-2, L.132-1, L.132-2, L.115-1 et suivants, L.153-60, L.161-1 et suivants, L.163-10, R.431-16 ;

Vu le code de la construction et de l'habitation, notamment ses articles R.122-22 et R.123-46 ;

Vu l'arrêté du 5 mars 2014 définissant les modalités d'application du chapitre V du titre V du livre V du code de l'environnement et portant règlement de la sécurité des canalisations de transport de gaz naturel ou assimilé, d'hydrocarbures et de produits chimiques ;

Vu le rapport de la Direction régionale et interdépartementale de l'environnement et de l'énergie, en date du 31/08/15;

Vu l'avis émis par le Conseil départemental de l'environnement et des risques sanitaires et technologiques des YVELINES le 16 février 2016 ;

Considérant que les canalisations de transport de gaz naturel ou assimilé, d'hydrocarbures et de produits chimiques, en service à la date de l'entrée en vigueur des articles R.555-1 et suivants du code de l'environnement, doivent faire l'objet d'institution de servitudes d'utilité publique relatives à la maîtrise de l'urbanisation en raison des dangers et des inconvénients qu'elles présentent,

Sur proposition du secrétaire général de la préfecture des YVELINES ;

ARRETE

Article 1^{er}

Selon l'article L.555-16 du code de l'environnement, les périmètres à l'intérieur desquels les dispositions en matière de maîtrise de l'urbanisation s'appliquent sont déterminés par les risques susceptibles d'être créés par une canalisation de transport en service, notamment les risques d'incendie, d'explosion ou d'émanation de produits toxiques, menaçant gravement la santé ou la sécurité des personnes.

En application de l'article R.555-30 b) du code de l'environnement, des servitudes d'utilité publique (SUP) sont instituées dans les zones d'effets générées par les phénomènes dangereux susceptibles de se produire à partir des canalisations de transport décrites ci-après, conformément aux distances figurant dans les tableaux ci-dessous et reproduites sur la carte annexée au présent arrêté (1).

Seules les distances SUP1 sont reproduites dans la carte annexée au présent arrêté. Les restrictions supplémentaires fixées par l'article 2 pour les projets d'urbanisme dont l'emprise atteint les SUP 2 ou 3 sont mises en œuvre dans le cadre de l'instruction de l'analyse de compatibilité obligatoire pour tout projet dont l'emprise atteint la SUP 1.

NOTA :En cas d'écart entre les valeurs des distances SUP figurant dans les tableaux ci-dessous et la représentation cartographique des SUP telle qu'annexée au présent arrêté, les valeurs des tableaux font foi, appliquées au tracé réel des canalisations concernées.

Article 7

Le secrétaire général de la préfecture des YVELINES, le président de l'établissement public compétent ou le maire de la commune de Davron, le Directeur Départemental des Territoires des YVELINES, le Directeur Régional et Interdépartemental de l'Environnement et de l'Énergie sont chargés chacun en ce qui le concerne de l'exécution du présent arrêté dont une copie leur sera adressée, ainsi qu'au Directeur Général de GRTgaz.

Fait à VERSAILLES, le 26 DEC. 2016

Le Préfet
Pour le Préfet et par délégation,
Secrétaire Général

Julien CHARLES

(1) La carte des servitudes d'utilité publique annexée au présent arrêté peut être consultée dans les services de la Préfecture des YVELINES et de la Direction Régionale et Interdépartementale de l'Environnement et de l'Énergie ainsi que dans la mairie (ou l'établissement public compétent) de la commune concernée.



Liberté • Égalité • Fraternité

RÉPUBLIQUE FRANÇAISE

PREFET DES YVELINES

Arrêté n° 2016361-0025

signé par
Julien CHARLES, secrétaire général

Le 26 décembre 2016

**Direction régionale et interdépartementale de l'environnement et de l'énergie
DRE**

**Arrêté instituant des servitudes d'utilité publique autour des canalisations de transport de
matières dangereuses sur Ecquevilly**



Liberté • Égalité • Fraternité
RÉPUBLIQUE FRANÇAISE

PREFET des YVELINES

Préfecture

ARRETÉ PRÉFECTORAL N°

instituant des servitudes d'utilité publique prenant en compte la maîtrise des risques autour des canalisations de transport de gaz naturel ou assimilé, d'hydrocarbures et de produits chimiques sur la commune de Ecquevilly

Le Préfet des YVELINES,
Chevalier de l'Ordre National du Mérite,

Vu le code de l'environnement, et notamment ses articles L.555-16, R.555-30 et R.555-31 ;

Vu le code de l'urbanisme notamment ses articles L.101-2, L.132-1, L.132-2, L.115-1 et suivants, L.153-60, L161-1 et suivants, L163-10, R.431-16 ;

Vu le code de la construction et de l'habitation, notamment ses articles R.122-22 et R.123-46 ;

Vu l'arrêté du 5 mars 2014 définissant les modalités d'application du chapitre V du titre V du livre V du code de l'environnement et portant règlement de la sécurité des canalisations de transport de gaz naturel ou assimilé, d'hydrocarbures et de produits chimiques ;

Vu le rapport de la Direction régionale et interdépartementale de l'environnement et de l'énergie, en date du 31/08/15;

Vu l'avis émis par le Conseil départemental de l'environnement et des risques sanitaires et technologiques des YVELINES le 16 février 2016 ;

Considérant que les canalisations de transport de gaz naturel ou assimilé, d'hydrocarbures et de produits chimiques, en service à la date de l'entrée en vigueur des articles R.555-1 et suivants du code de l'environnement, doivent faire l'objet d'institution de servitudes d'utilité publique relatives à la maîtrise de l'urbanisation en raison des dangers et des inconvénients qu'elles présentent,

Sur proposition du secrétaire général de la préfecture des YVELINES ;

ARRETE

Article 1^{er}

Selon l'article L.555-16 du code de l'environnement, les périmètres à l'intérieur desquels les dispositions en matière de maîtrise de l'urbanisation s'appliquent sont déterminés par les risques susceptibles d'être créés par une canalisation de transport en service, notamment les risques d'incendie, d'explosion ou d'émanation de produits toxiques, menaçant gravement la santé ou la sécurité des personnes.

En application de l'article R.555-30 b) du code de l'environnement, des servitudes d'utilité publique (SUP) sont instituées dans les zones d'effets générées par les phénomènes dangereux susceptibles de se produire à partir des canalisations de transport décrites ci-après, conformément aux distances figurant dans les tableaux ci-dessous et reproduites sur la carte annexée au présent arrêté (1).

Seules les distances SUP1 sont reproduites dans la carte annexée au présent arrêté. Les restrictions supplémentaires fixées par l'article 2 pour les projets d'urbanisme dont l'emprise atteint les SUP 2 ou 3 sont mises en œuvre dans le cadre de l'instruction de l'analyse de compatibilité obligatoire pour tout projet dont l'emprise atteint la SUP 1.

NOTA :En cas d'écart entre les valeurs des distances SUP figurant dans les tableaux ci-dessous et la représentation cartographique des SUP telle qu'annexée au présent arrêté, les valeurs des tableaux font foi, appliquées au tracé réel des canalisations concernées.

Servitude SUP1 :

La délivrance d'un permis de construire relatif à un établissement recevant du public susceptible de recevoir plus de 100 personnes ou à un immeuble de grande hauteur est subordonnée à la fourniture d'une analyse de compatibilité ayant reçu l'avis favorable du transporteur ou, en cas d'avis défavorable du transporteur, l'avis favorable du Préfet rendu au vu de l'expertise mentionnée au III de l'article R.555-31 du code de l'environnement.

L'analyse de compatibilité, prévue à l'article R431-16 j) du code de l'urbanisme, est établie conformément aux dispositions de l'arrêté ministériel du 5 mars 2014 susvisé.

Servitude SUP2 :

L'ouverture d'un établissement recevant du public susceptible de recevoir plus de 300 personnes ou d'un immeuble de grande hauteur est interdite.

Servitude SUP3 :

L'ouverture d'un établissement recevant du public susceptible de recevoir plus de 100 personnes ou d'un immeuble de grande hauteur est interdite.

Article 3

Conformément à l'article R.555-46 du code de l'environnement, le maire informe le transporteur de tout permis de construire ou certificat d'urbanisme (d'information ou opérationnel) délivré dans l'une des zones définies à l'article 2.

Article 4

Les servitudes instituées par le présent arrêté sont annexées aux plans locaux d'urbanisme et aux cartes communales des communes concernées conformément aux articles L.151-43, L.153-60, L.161-1 et L.163-10 du code de l'urbanisme.

Article 5

En application de l'article R.555-53 du code de l'environnement, le présent arrêté sera publié au recueil des actes administratifs et sur le site internet de la préfecture des YVELINES et adressé au maire de la commune de Ecquevilly.


Article 6

Cet arrêté pourra faire l'objet d'un recours contentieux auprès du tribunal administratif de Versailles dans un délai de deux mois à compter de sa publication.

Article 7

Le secrétaire général de la préfecture des YVELINES, le président de l'établissement public compétent ou le maire de la commune de Ecquevilly, le Directeur Départemental des Territoires des YVELINES, le Directeur Régional et Interdépartemental de l'Environnement et de l'Énergie sont chargés chacun en ce qui le concerne de l'exécution du présent arrêté dont une copie leur sera adressée, ainsi qu'au Directeur Général de GRTgaz.

Fait à VERSAILLES, le **26 DEC. 2016**

Le Préfet
Pour le Préfet et par délégation,
Le Secrétaire Général

Julien CHARLES

(1) La carte des servitudes d'utilité publique annexée au présent arrêté peut être consultée dans les services de la Préfecture des YVELINES et de la Direction Régionale et Interdépartementale de l'Environnement et de l'Énergie ainsi que dans la mairie (ou l'établissement public compétent) de la commune concernée.

ANNEXE 2 : Définitions_

PMS : Pression Maximale de Service de la canalisation

DN : Diamètre Nominal de la canalisation.

Distances SUP : Distances en mètres de part et d'autre de la canalisation définissant les limites des zones concernées par les servitudes d'utilité publique. En cas d'écart entre les valeurs des distances SUP figurant dans le(s) tableau(x) de l'article 1 du présent arrêté et la représentation cartographique des SUP telle qu'annexée au présent arrêté (annexe 1), les valeurs du(es) tableau(x) font foi, appliquées au tracé réel des canalisations concernées.

Distance SUP 1 : cette distance correspond à la zone d'effets létaux (PEL) du phénomène dangereux de référence majorant au sens de l'article R.555-39 du code de l'environnement

Distance SUP 2 : cette distance correspond à la zone d'effets létaux (PEL) du phénomène dangereux de référence réduit au sens de l'article R.555-39 du code de l'environnement

Distance SUP 3 : cette distance correspond à la zone d'effets létaux significatifs (ELS) du phénomène dangereux de référence réduit au sens de l'article R.555-39 du code de l'environnement



Liberté • Égalité • Fraternité

RÉPUBLIQUE FRANÇAISE

PREFET DES YVELINES

Arrêté n° 2016361-0026

signé par
Julien CHARLES, secrétaire général

Le 26 décembre 2016

**Direction régionale et interdépartementale de l'environnement et de l'énergie
DRE**

**Arrêté instituant des servitudes d'utilité publique autour des canalisations de transport de
matières dangereuses sur Feucherolles**



Liberté • Égalité • Fraternité
RÉPUBLIQUE FRANÇAISE

PREFET des YVELINES

Préfecture

ARRETÉ PRÉFECTORAL N°
instituant des servitudes d'utilité publique prenant en compte la maîtrise des risques
autour des canalisations de transport de gaz naturel ou assimilé, d'hydrocarbures et de produits
chimiques sur la commune de Feucherolles

Le Préfet des YVELINES,
Chevalier de l'Ordre National du Mérite,

Vu le code de l'environnement, et notamment ses articles L.555-16, R.555-30 et R.555-31 ;

Vu le code de l'urbanisme notamment ses articles L.101-2, L.132-1, L.132-2, L.115-1 et suivants, L.153-60, L.161-1 et suivants, L.163-10, R.431-16 ;

Vu le code de la construction et de l'habitation, notamment ses articles R.122-22 et R.123-46 ;

Vu l'arrêté du 5 mars 2014 définissant les modalités d'application du chapitre V du titre V du livre V du code de l'environnement et portant règlement de la sécurité des canalisations de transport de gaz naturel ou assimilé, d'hydrocarbures et de produits chimiques ;

Vu le rapport de la Direction régionale et interdépartementale de l'environnement et de l'énergie, en date du 31/08/15;

Vu l'avis émis par le Conseil départemental de l'environnement et des risques sanitaires et technologiques des YVELINES le 16 février 2016 ;

Considérant que les canalisations de transport de gaz naturel ou assimilé, d'hydrocarbures et de produits chimiques, en service à la date de l'entrée en vigueur des articles R.555-1 et suivants du code de l'environnement, doivent faire l'objet d'institution de servitudes d'utilité publique relatives à la maîtrise de l'urbanisation en raison des dangers et des inconvénients qu'elles présentent,

Sur proposition du secrétaire général de la préfecture des YVELINES ;

ARRETE

Article 1^{er}

Selon l'article L.555-16 du code de l'environnement, les périmètres à l'intérieur desquels les dispositions en matière de maîtrise de l'urbanisation s'appliquent sont déterminés par les risques susceptibles d'être créés par une canalisation de transport en service, notamment les risques d'incendie, d'explosion ou d'émanation de produits toxiques, menaçant gravement la santé ou la sécurité des personnes.

En application de l'article R.555-30 b) du code de l'environnement, des servitudes d'utilité publique (SUP) sont instituées dans les zones d'effets générées par les phénomènes dangereux susceptibles de se produire à partir des canalisations de transport décrites ci-après, conformément aux distances figurant dans les tableaux ci-dessous et reproduites sur la carte annexée au présent arrêté (1).

Seules les distances SUP1 sont reproduites dans la carte annexée au présent arrêté. Les restrictions supplémentaires fixées par l'article 2 pour les projets d'urbanisme dont l'emprise atteint les SUP 2 ou 3 sont mises en œuvre dans le cadre de l'instruction de l'analyse de compatibilité obligatoire pour tout projet dont l'emprise atteint la SUP 1.

NOTA :En cas d'écart entre les valeurs des distances SUP figurant dans les tableaux ci-dessous et la représentation cartographique des SUP telle qu'annexée au présent arrêté, les valeurs des tableaux font foi, appliquées au tracé réel des canalisations concernées.

Type d'ouvrage	Nom	Implantation	PMS	DN	Longueur dans la commune (en km)	Distances SUP en mètres (de part et d'autre de la canalisation)			Influence
						SUP1	SUP2	SUP3	
Canalisation	DN150/100/80-1971-BRT_FEUCHEROLLES	ENTERRE	39.1	80	0.00234781	10	5	5	traversant
Canalisation	DN150/100/80-1971-BRT_FEUCHEROLLES	ENTERRE	39.1	150	1.50949	30	5	5	traversant
Canalisation	DN150/100/80-1971-BRT_FEUCHEROLLES	ENTERRE	39.1	80	0.00962859	10	5	5	traversant
Installation Annexe	FEUCHEROLLES - 78233					25	5	5	traversant
Installation Annexe	FEUCHEROLLES RN 307 - 78233					35	6	6	traversant

Article 2

Conformément à l'article R.555-30 b) du code de l'environnement, les servitudes sont les suivantes, en fonction des zones d'effets :

Servitude SUP1 :

La délivrance d'un permis de construire relatif à un établissement recevant du public susceptible de recevoir plus de 100 personnes ou à un immeuble de grande hauteur est subordonnée à la fourniture d'une analyse de compatibilité ayant reçu l'avis favorable du transporteur ou, en cas d'avis défavorable du transporteur, l'avis favorable du Préfet rendu au vu de l'expertise mentionnée au III de l'article R.555-31 du code de l'environnement.

L'analyse de compatibilité, prévue à l'article R431-16 j) du code de l'urbanisme, est établie conformément aux dispositions de l'arrêté ministériel du 5 mars 2014 susvisé.

Servitude SUP2 :

L'ouverture d'un établissement recevant du public susceptible de recevoir plus de 300 personnes ou d'un immeuble de grande hauteur est interdite.

Servitude SUP3 :

L'ouverture d'un établissement recevant du public susceptible de recevoir plus de 100 personnes ou d'un immeuble de grande hauteur est interdite.

Article 3

Conformément à l'article R.555-46 du code de l'environnement, le maire informe le transporteur de tout permis de construire ou certificat d'urbanisme (d'information ou opérationnel) délivré dans l'une des zones définies à l'article 2.

Article 4

Les servitudes instituées par le présent arrêté sont annexées aux plans locaux d'urbanisme et aux cartes communales des communes concernées conformément aux articles L.151-43, L.153-60, L.161-1 et L.163-10 du code de l'urbanisme.

Article 5

En application de l'article R.555-53 du code de l'environnement, le présent arrêté sera publié au recueil des actes administratifs et sur le site internet de la préfecture des YVELINES et adressé au maire de la commune de Feucherolles.

Article 6

Cet arrêté pourra faire l'objet d'un recours contentieux auprès du tribunal administratif de Versailles dans un délai de deux mois à compter de sa publication.

ANNEXE 1 : Servitudes d'utilité publique autour des canalisations de transport de matières dangereuses concernant la commune de Feucherolles



Liberté • Égalité • Fraternité

RÉPUBLIQUE FRANÇAISE

PREFET DES YVELINES

Arrêté n° 2016361-0027

signé par

Julien CHARLES, secrétaire général

Le 26 décembre 2016

**Direction régionale et interdépartementale de l'environnement et de l'énergie
DRE**

**Arrêté instituant des servitudes d'utilité publique autour des canalisations de transport de
matières dangereuses sur Flins sur Seine**



Liberté • Égalité • Fraternité
RÉPUBLIQUE FRANÇAISE

PREFET des YVELINES

Préfecture

ARRETÉ PRÉFECTORAL N°
instituant des servitudes d'utilité publique prenant en compte la maîtrise des risques
autour des canalisations de transport de gaz naturel ou assimilé, d'hydrocarbures et de produits
chimiques sur la commune de Flins-sur-Seine

Le Préfet des YVELINES,
Chevalier de l'Ordre National du Mérite,

Vu le code de l'environnement, et notamment ses articles L.555-16, R.555-30 et R.555-31 ;

Vu le code de l'urbanisme notamment ses articles L.101-2, L.132-1, L.132-2, L.115-1 et suivants, L.153-60, L161-1 et suivants, L163-10, R.431-16 ;

Vu le code de la construction et de l'habitation, notamment ses articles R.122-22 et R.123-46 ;

Vu l'arrêté du 5 mars 2014 définissant les modalités d'application du chapitre V du titre V du livre V du code de l'environnement et portant règlement de la sécurité des canalisations de transport de gaz naturel ou assimilé, d'hydrocarbures et de produits chimiques ;

Vu le rapport de la Direction régionale et interdépartementale de l'environnement et de l'énergie, en date du 31/08/15;

Vu l'avis émis par le Conseil départemental de l'environnement et des risques sanitaires et technologiques des YVELINES le 16 février 2016 ;

Considérant que les canalisations de transport de gaz naturel ou assimilé, d'hydrocarbures et de produits chimiques, en service à la date de l'entrée en vigueur des articles R.555-1 et suivants du code de l'environnement, doivent faire l'objet d'institution de servitudes d'utilité publique relatives à la maîtrise de l'urbanisation en raison des dangers et des inconvénients qu'elles présentent,

Sur proposition du secrétaire général de la préfecture des YVELINES ;

ARRETE

Article 1^{er}

Selon l'article L.555-16 du code de l'environnement, les périmètres à l'intérieur desquels les dispositions en matière de maîtrise de l'urbanisation s'appliquent sont déterminés par les risques susceptibles d'être créés par une canalisation de transport en service, notamment les risques d'incendie, d'explosion ou d'émanation de produits toxiques, menaçant gravement la santé ou la sécurité des personnes.

En application de l'article R.555-30 b) du code de l'environnement, des servitudes d'utilité publique (SUP) sont instituées dans les zones d'effets générées par les phénomènes dangereux susceptibles de se produire à partir des canalisations de transport décrites ci-après, conformément aux distances figurant dans les tableaux ci-dessous et reproduites sur la carte annexée au présent arrêté (1).

Seules les distances SUP1 sont reproduites dans la carte annexée au présent arrêté. Les restrictions supplémentaires fixées par l'article 2 pour les projets d'urbanisme dont l'emprise atteint les SUP 2 ou 3 sont mises en œuvre dans le cadre de l'instruction de l'analyse de compatibilité obligatoire pour tout projet dont l'emprise atteint la SUP 1.

NOTA : En cas d'écart entre les valeurs des distances SUP figurant dans les tableaux ci-dessous et la représentation cartographique des SUP telle qu'annexée au présent arrêté, les valeurs des tableaux font foi, appliquées au tracé réel des canalisations concernées.

Article 5

En application de l'article R.555-53 du code de l'environnement, le présent arrêté sera publié au recueil des actes administratifs et sur le site internet de la préfecture des YVELINES et adressé au maire de la commune de Flins-sur-Seine.

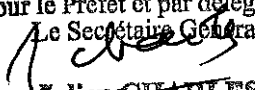
Article 6

Cet arrêté pourra faire l'objet d'un recours contentieux auprès du tribunal administratif de Versailles dans un délai de deux mois à compter de sa publication.

Article 7

Le secrétaire général de la préfecture des YVELINES, le président de l'établissement public compétent ou le maire de la commune de Flins-sur-Seine, le Directeur Départemental des Territoires des YVELINES, le Directeur Régional et Interdépartemental de l'Environnement et de l'Énergie sont chargés chacun en ce qui le concerne de l'exécution du présent arrêté dont une copie leur sera adressée, ainsi qu'au Directeur Général de GRTgaz.

Fait à VERSAILLES, le **26 DEC. 2016**

Le Préfet
Pour le Préfet et par délégation,
Le Secrétaire Général

Julien CHARLES

(1) La carte des servitudes d'utilité publique annexée au présent arrêté peut être consultée dans les services de la Préfecture des YVELINES et de la Direction Régionale et Interdépartementale de l'Environnement et de l'Énergie ainsi que dans la mairie (ou l'établissement public compétent) de la commune concernée.

ANNEXE 2 : Définitions

PMS : Pression Maximale de Service de la canalisation

DN : Diamètre Nominal de la canalisation.

Distances SUP : Distances en mètres de part et d'autre de la canalisation définissant les limites des zones concernées par les servitudes d'utilité publique. En cas d'écart entre les valeurs des distances SUP figurant dans le(s) tableau(x) de l'article 1 du présent arrêté et la représentation cartographique des SUP telle qu'annexée au présent arrêté (annexe 1), les valeurs du(es) tableau(x) font foi, appliquées au tracé réel des canalisations concernées.

Distance SUP 1 : cette distance correspond à la zone d'effets létaux (PEL) du phénomène dangereux de référence majorant au sens de l'article R.555-39 du code de l'environnement

Distance SUP 2 : cette distance correspond à la zone d'effets létaux (PEL) du phénomène dangereux de référence réduit au sens de l'article R.555-39 du code de l'environnement

Distance SUP 3 : cette distance correspond à la zone d'effets létaux significatifs (ELS) du phénomène dangereux de référence réduit au sens de l'article R.555-39 du code de l'environnement



Liberté • Égalité • Fraternité

RÉPUBLIQUE FRANÇAISE

PREFET DES YVELINES

Arrêté n° 2016361-0028

signé par
Julien CHARLES, secrétaire général

Le 26 décembre 2016

**Direction régionale et interdépartementale de l'environnement et de l'énergie
DRE**

**Arrêté instituant des servitudes d'utilité publique autour des canalisations de transport de
matières dangereuses sur Fontenay Saint Père**



Liberté • Égalité • Fraternité
RÉPUBLIQUE FRANÇAISE

PREFET des YVELINES

Préfecture

**ARRETÉ PRÉFECTORAL N°
instituant des servitudes d'utilité publique prenant en compte la maîtrise des risques
autour des canalisations de transport de gaz naturel ou assimilé, d'hydrocarbures et de produits
chimiques sur la commune de Fontenay-Saint-Père**

Le Préfet des YVELINES,
Chevalier de l'Ordre National du Mérite,

Vu le code de l'environnement, et notamment ses articles L.555-16, R.555-30 et R.555-31 ;

Vu le code de l'urbanisme notamment ses articles L.101-2, L.132-1, L.132-2, L.115-1 et suivants, L.153-60, L161-1 et suivants, L163-10, R.431-16 ;

Vu le code de la construction et de l'habitation, notamment ses articles R.122-22 et R.123-46 ;

Vu l'arrêté du 5 mars 2014 définissant les modalités d'application du chapitre V du titre V du livre V du code de l'environnement et portant règlement de la sécurité des canalisations de transport de gaz naturel ou assimilé, d'hydrocarbures et de produits chimiques ;

Vu le rapport de la Direction régionale et interdépartementale de l'environnement et de l'énergie, en date du 31/08/15;

Vu l'avis émis par le Conseil départemental de l'environnement et des risques sanitaires et technologiques des YVELINES le 16 février 2016 ;

Considérant que les canalisations de transport de gaz naturel ou assimilé, d'hydrocarbures et de produits chimiques, en service à la date de l'entrée en vigueur des articles R.555-1 et suivants du code de l'environnement, doivent faire l'objet d'institution de servitudes d'utilité publique relatives à la maîtrise de l'urbanisation en raison des dangers et des inconvénients qu'elles présentent,

Sur proposition du secrétaire général de la préfecture des YVELINES ;

ARRETE

Article 1^{er}

Selon l'article L.555-16 du code de l'environnement, les périmètres à l'intérieur desquels les dispositions en matière de maîtrise de l'urbanisation s'appliquent sont déterminés par les risques susceptibles d'être créés par une canalisation de transport en service, notamment les risques d'incendie, d'explosion ou d'émanation de produits toxiques, menaçant gravement la santé ou la sécurité des personnes.

En application de l'article R.555-30 b) du code de l'environnement, des servitudes d'utilité publique (SUP) sont instituées dans les zones d'effets générées par les phénomènes dangereux susceptibles de se produire à partir des canalisations de transport décrites ci-après, conformément aux distances figurant dans les tableaux ci-dessous et reproduites sur la carte annexée au présent arrêté (1).


Seules les distances SUP1 sont reproduites dans la carte annexée au présent arrêté. Les restrictions supplémentaires fixées par l'article 2 pour les projets d'urbanisme dont l'emprise atteint les SUP 2 ou 3 sont mises en œuvre dans le cadre de l'instruction de l'analyse de compatibilité obligatoire pour tout projet dont l'emprise atteint la SUP 1.

NOTA :En cas d'écart entre les valeurs des distances SUP figurant dans les tableaux ci-dessous et la représentation cartographique des SUP telle qu'annexée au présent arrêté, les valeurs des tableaux font foi, appliquées au tracé réel des canalisations concernées.

Article 7

Le secrétaire général de la préfecture des YVELINES, le président de l'établissement public compétent ou le maire de la commune de Fontenay-Saint-Père, le Directeur Départemental des Territoires des YVELINES, le Directeur Régional et Interdépartemental de l'Environnement et de l'Énergie sont chargés chacun en ce qui le concerne de l'exécution du présent arrêté dont une copie leur sera adressée, ainsi qu'au Directeur Général de GRTgaz.

Fait à VERSAILLES, le 26 DEC. 2016

Le Préfet
Pour le Préfet et par délégation,
Le Secrétaire Général

Julien CHARLES

(1) La carte des servitudes d'utilité publique annexée au présent arrêté peut être consultée dans les services de la Préfecture des YVELINES et de la Direction Régionale et Interdépartementale de l'Environnement et de l'Énergie ainsi que dans la mairie (ou l'établissement public compétent) de la commune concernée.

ANNEXE 2 : Définitions_

PMS : Pression Maximale de Service de la canalisation

DN : Diamètre Nominal de la canalisation.

Distances SUP : Distances en mètres de part et d'autre de la canalisation définissant les limites des zones concernées par les servitudes d'utilité publique. En cas d'écart entre les valeurs des distances SUP figurant dans le(s) tableau(x) de l'article 1 du présent arrêté et la représentation cartographique des SUP telle qu'annexée au présent arrêté (annexe 1), les valeurs du(es) tableau(x) font foi, appliquées au tracé réel des canalisations concernées.

Distance SUP 1 : cette distance correspond à la zone d'effets létaux (PEL) du phénomène dangereux de référence majorant au sens de l'article R.555-39 du code de l'environnement

Distance SUP 2 : cette distance correspond à la zone d'effets létaux (PEL) du phénomène dangereux de référence réduit au sens de l'article R.555-39 du code de l'environnement

Distance SUP 3 : cette distance correspond à la zone d'effets létaux significatifs (ELS) du phénomène dangereux de référence réduit au sens de l'article R.555-39 du code de l'environnement



Liberté • Égalité • Fraternité

RÉPUBLIQUE FRANÇAISE

PREFET DES YVELINES

Arrêté n° 2016361-0029

signé par

Julien CHARLES, secrétaire général

Le 26 décembre 2016

**Direction régionale et interdépartementale de l'environnement et de l'énergie
DRE**

**Arrêté instituant des servitudes d'utilité publique autour des canalisations de transport de
matières dangereuses sur Fourqueux**



Liberté • Égalité • Fraternité

RÉPUBLIQUE FRANÇAISE

PREFET des YVELINES

Préfecture

ARRETÉ PRÉFECTORAL N°
instituant des servitudes d'utilité publique prenant en compte la maîtrise des risques
autour des canalisations de transport de gaz naturel ou assimilé, d'hydrocarbures et de produits
chimiques sur la commune de Fourqueux

Le Préfet des YVELINES,
Chevalier de l'Ordre National du Mérite,

Vu le code de l'environnement, et notamment ses articles L.555-16, R.555-30 et R.555-31 ;

Vu le code de l'urbanisme notamment ses articles L.101-2, L.132-1, L.132-2, L.115-1 et suivants, L.153-60, L.161-1 et suivants, L.163-10, R.431-16 ;

Vu le code de la construction et de l'habitation, notamment ses articles R.122-22 et R.123-46 ;

Vu l'arrêté du 5 mars 2014 définissant les modalités d'application du chapitre V du titre V du livre V du code de l'environnement et portant règlement de la sécurité des canalisations de transport de gaz naturel ou assimilé, d'hydrocarbures et de produits chimiques ;

Vu le rapport de la Direction régionale et interdépartementale de l'environnement et de l'énergie, en date du 31/08/15;

Vu l'avis émis par le Conseil départemental de l'environnement et des risques sanitaires et technologiques des YVELINES le 16 février 2016 ;

Considérant que les canalisations de transport de gaz naturel ou assimilé, d'hydrocarbures et de produits chimiques, en service à la date de l'entrée en vigueur des articles R.555-1 et suivants du code de l'environnement, doivent faire l'objet d'institution de servitudes d'utilité publique relatives à la maîtrise de l'urbanisation en raison des dangers et des inconvénients qu'elles présentent,

Sur proposition du secrétaire général de la préfecture des YVELINES ;

ARRETE

Article 1^{er}

Selon l'article L.555-16 du code de l'environnement, les périmètres à l'intérieur desquels les dispositions en matière de maîtrise de l'urbanisation s'appliquent sont déterminés par les risques susceptibles d'être créés par une canalisation de transport en service, notamment les risques d'incendie, d'explosion ou d'émanation de produits toxiques, menaçant gravement la santé ou la sécurité des personnes.

En application de l'article R.555-30 b) du code de l'environnement, des servitudes d'utilité publique (SUP) sont instituées dans les zones d'effets générées par les phénomènes dangereux susceptibles de se produire à partir des canalisations de transport décrites ci-après, conformément aux distances figurant dans les tableaux ci-dessous et reproduites sur la carte annexée au présent arrêté (1).

Seules les distances SUP1 sont reproduites dans la carte annexée au présent arrêté. Les restrictions supplémentaires fixées par l'article 2 pour les projets d'urbanisme dont l'emprise atteint les SUP 2 ou 3 sont mises en œuvre dans le cadre de l'instruction de l'analyse de compatibilité obligatoire pour tout projet dont l'emprise atteint la SUP 1.

NOTA : En cas d'écart entre les valeurs des distances SUP figurant dans les tableaux ci-dessous et la représentation cartographique des SUP telle qu'annexée au présent arrêté, les valeurs des tableaux font foi, appliquées au tracé réel des canalisations concernées.

Article 5

En application de l'article R.555-53 du code de l'environnement, le présent arrêté sera publié au recueil des actes administratifs et sur le site internet de la préfecture des YVELINES et adressé au maire de la commune de Fourqueux.

Article 6

Cet arrêté pourra faire l'objet d'un recours contentieux auprès du tribunal administratif de Versailles dans un délai de deux mois à compter de sa publication.

Article 7

Le secrétaire général de la préfecture des YVELINES, le président de l'établissement public compétent ou le maire de la commune de Fourqueux, le Directeur Départemental des Territoires des YVELINES, le Directeur Régional et Interdépartemental de l'Environnement et de l'Énergie sont chargés chacun en ce qui le concerne de l'exécution du présent arrêté dont une copie leur sera adressée, ainsi qu'au Directeur Général de GRTgaz.

Fait à VERSAILLES, le 26 DEC. 2016

Le Préfet
Pour le Préfet, par délégation,
Le Secrétaire Général

Julien CHARLES

(1) La carte des servitudes d'utilité publique annexée au présent arrêté peut être consultée dans les services de la Préfecture des YVELINES et de la Direction Régionale et Interdépartementale de l'Environnement et de l'Énergie ainsi que dans la mairie (ou l'établissement public compétent) de la commune concernée.

ANNEXE 2 : Définitions_

PMS : Pression Maximale de Service de la canalisation

DN : Diamètre Nominal de la canalisation.

Distances SUP : Distances en mètres de part et d'autre de la canalisation définissant les limites des zones concernées par les servitudes d'utilité publique. En cas d'écart entre les valeurs des distances SUP figurant dans le(s) tableau(x) de l'article 1 du présent arrêté et la représentation cartographique des SUP telle qu'annexée au présent arrêté (annexe 1), les valeurs du(es) tableau(x) font foi, appliquées au tracé réel des canalisations concernées.

Distance SUP 1 : cette distance correspond à la zone d'effets létaux (PEL) du phénomène dangereux de référence majorant au sens de l'article R.555-39 du code de l'environnement

Distance SUP 2 : cette distance correspond à la zone d'effets létaux (PEL) du phénomène dangereux de référence réduit au sens de l'article R.555-39 du code de l'environnement

Distance SUP 3 : cette distance correspond à la zone d'effets létaux significatifs (ELS) du phénomène dangereux de référence réduit au sens de l'article R.555-39 du code de l'environnement



Liberté • Égalité • Fraternité

RÉPUBLIQUE FRANÇAISE

PREFET DES YVELINES

Arrêté n° 2016361-0030

signé par
Julien CHARLES, secrétaire général

Le 26 décembre 2016

**Direction régionale et interdépartementale de l'environnement et de l'énergie
DRE**

**Arrêté instituant des servitudes d'utilité publique autour des canalisations de transport de
matières dangereuses sur Galluis**



Liberté • Égalité • Fraternité
RÉPUBLIQUE FRANÇAISE

PREFET des YVELINES

Préfecture

ARRETÉ PRÉFECTORAL N°
instituant des servitudes d'utilité publique prenant en compte la maîtrise des risques
autour des canalisations de transport de gaz naturel ou assimilé, d'hydrocarbures et de produits
chimiques sur la commune de Galluis

Le Préfet des YVELINES,
Chevalier de l'Ordre National du Mérite,

Vu le code de l'environnement, et notamment ses articles L.555-16, R.555-30 et R.555-31 ;

Vu le code de l'urbanisme notamment ses articles L.101-2, L.132-1, L.132-2, L.115-1 et suivants, L.153-60, L161-1 et suivants, L163-10, R.431-16 ;

Vu le code de la construction et de l'habitation, notamment ses articles R.122-22 et R.123-46 ;

Vu l'arrêté du 5 mars 2014 définissant les modalités d'application du chapitre V du titre V du livre V du code de l'environnement et portant règlement de la sécurité des canalisations de transport de gaz naturel ou assimilé, d'hydrocarbures et de produits chimiques ;

Vu le rapport de la Direction régionale et interdépartementale de l'environnement et de l'énergie, en date du 31/08/15;

Vu l'avis émis par le Conseil départemental de l'environnement et des risques sanitaires et technologiques des YVELINES le 16 février 2016 ;

Considérant que les canalisations de transport de gaz naturel ou assimilé, d'hydrocarbures et de produits chimiques, en service à la date de l'entrée en vigueur des articles R.555-1 et suivants du code de l'environnement, doivent faire l'objet d'institution de servitudes d'utilité publique relatives à la maîtrise de l'urbanisation en raison des dangers et des inconvénients qu'elles présentent,

Sur proposition du secrétaire général de la préfecture des YVELINES ;

ARRETE

Article 1^{er}

Selon l'article L.555-16 du code de l'environnement, les périmètres à l'intérieur desquels les dispositions en matière de maîtrise de l'urbanisation s'appliquent sont déterminés par les risques susceptibles d'être créés par une canalisation de transport en service, notamment les risques d'incendie, d'explosion ou d'émanation de produits toxiques, menaçant gravement la santé ou la sécurité des personnes.

En application de l'article R.555-30 b) du code de l'environnement, des servitudes d'utilité publique (SUP) sont instituées dans les zones d'effets générées par les phénomènes dangereux susceptibles de se produire à partir des canalisations de transport décrites ci-après, conformément aux distances figurant dans les tableaux ci-dessous et reproduites sur la carte annexée au présent arrêté (1).

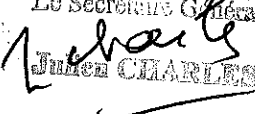
Seules les distances SUP1 sont reproduites dans la carte annexée au présent arrêté. Les restrictions supplémentaires fixées par l'article 2 pour les projets d'urbanisme dont l'emprise atteint les SUP 2 ou 3 sont mises en œuvre dans le cadre de l'instruction de l'analyse de compatibilité obligatoire pour tout projet dont l'emprise atteint la SUP 1.

NOTA :En cas d'écart entre les valeurs des distances SUP figurant dans les tableaux ci-dessous et la représentation cartographique des SUP telle qu'annexée au présent arrêté, les valeurs des tableaux font foi, appliquées au tracé réel des canalisations concernées.

Article 7

Le secrétaire général de la préfecture des YVELINES, le président de l'établissement public compétent ou le maire de la commune de Galluis, le Directeur Départemental des Territoires des YVELINES, le Directeur Régional et Interdépartemental de l'Environnement et de l'Énergie sont chargés chacun en ce qui le concerne de l'exécution du présent arrêté dont une copie leur sera adressée, ainsi qu'au Directeur Général de GRTgaz.

Fait à VERSAILLES, le 26 DEC. 2016

Pour la Préfet et par délégation,
Le Secrétaire Général

Julien CHARLES

(1) La carte des servitudes d'utilité publique annexée au présent arrêté peut être consultée dans les services de la Préfecture des YVELINES et de la Direction Régionale et Interdépartementale de l'Environnement et de l'Énergie ainsi que dans la mairie (ou l'établissement public compétent) de la commune concernée.

ANNEXE 2 : Définitions

PMS : Pression Maximale de Service de la canalisation

DN : Diamètre Nominal de la canalisation.

Distances SUP : Distances en mètres de part et d'autre de la canalisation définissant les limites des zones concernées par les servitudes d'utilité publique. En cas d'écart entre les valeurs des distances SUP figurant dans le(s) tableau(x) de l'article 1 du présent arrêté et la représentation cartographique des SUP telle qu'annexée au présent arrêté (annexe 1), les valeurs du(es) tableau(x) font foi, appliquées au tracé réel des canalisations concernées.

Distance SUP 1 : cette distance correspond à la zone d'effets létaux (PEL) du phénomène dangereux de référence majorant au sens de l'article R.555-39 du code de l'environnement

Distance SUP 2 : cette distance correspond à la zone d'effets létaux (PEL) du phénomène dangereux de référence réduit au sens de l'article R.555-39 du code de l'environnement

Distance SUP 3 : cette distance correspond à la zone d'effets létaux significatifs (ELS) du phénomène dangereux de référence réduit au sens de l'article R.555-39 du code de l'environnement



Liberté • Égalité • Fraternité

RÉPUBLIQUE FRANÇAISE

PREFET DES YVELINES

Arrêté n° 2016361-0031

signé par
Julien CHARLES, secrétaire général

Le 26 décembre 2016

**Direction régionale et interdépartementale de l'environnement et de l'énergie
DRE**

**Arrêté instituant des servitudes d'utilité publique autour des canalisations de transport de
matières dangereuses sur Garancières**



Liberté • Égalité • Fraternité
RÉPUBLIQUE FRANÇAISE

PREFET des YVELINES

Préfecture

ARRETÉ PRÉFECTORAL N°
instituant des servitudes d'utilité publique prenant en compte la maîtrise des risques
autour des canalisations de transport de gaz naturel ou assimilé, d'hydrocarbures et de produits
chimiques sur la commune de Garancières

Le Préfet des YVELINES,
Chevalier de l'Ordre National du Mérite,

Vu le code de l'environnement, et notamment ses articles L.555-16, R.555-30 et R.555-31 ;

Vu le code de l'urbanisme notamment ses articles L.101-2, L.132-1, L.132-2, L.115-1 et suivants, L.153-60, L161-1 et suivants, L163-10, R.431-16 ;

Vu le code de la construction et de l'habitation, notamment ses articles R.122-22 et R.123-46 ;

Vu l'arrêté du 5 mars 2014 définissant les modalités d'application du chapitre V du titre V du livre V du code de l'environnement et portant règlement de la sécurité des canalisations de transport de gaz naturel ou assimilé, d'hydrocarbures et de produits chimiques ;

Vu le rapport de la Direction régionale et interdépartementale de l'environnement et de l'énergie, en date du 31/08/15;

Vu l'avis émis par le Conseil départemental de l'environnement et des risques sanitaires et technologiques des YVELINES le 16 février 2016;

Considérant que les canalisations de transport de gaz naturel ou assimilé, d'hydrocarbures et de produits chimiques, en service à la date de l'entrée en vigueur des articles R.555-1 et suivants du code de l'environnement, doivent faire l'objet d'institution de servitudes d'utilité publique relatives à la maîtrise de l'urbanisation en raison des dangers et des inconvénients qu'elles présentent,

Sur proposition du secrétaire général de la préfecture des YVELINES ;

ARRETE

Article 1^{er}

Selon l'article L.555-16 du code de l'environnement, les périmètres à l'intérieur desquels les dispositions en matière de maîtrise de l'urbanisation s'appliquent sont déterminés par les risques susceptibles d'être créés par une canalisation de transport en service, notamment les risques d'incendie, d'explosion ou d'émanation de produits toxiques, menaçant gravement la santé ou la sécurité des personnes.

En application de l'article R.555-30 b) du code de l'environnement, des servitudes d'utilité publique (SUP) sont instituées dans les zones d'effets générées par les phénomènes dangereux susceptibles de se produire à partir des canalisations de transport décrites ci-après, conformément aux distances figurant dans les tableaux ci-dessous et reproduites sur la carte annexée au présent arrêté (1).

Seules les distances SUP1 sont reproduites dans la carte annexée au présent arrêté. Les restrictions supplémentaires fixées par l'article 2 pour les projets d'urbanisme dont l'emprise atteint les SUP 2 ou 3 sont mises en œuvre dans le cadre de l'instruction de l'analyse de compatibilité obligatoire pour tout projet dont l'emprise atteint la SUP 1.

NOTA :En cas d'écart entre les valeurs des distances SUP figurant dans les tableaux ci-dessous et la représentation cartographique des SUP telle qu'annexée au présent arrêté, les valeurs des tableaux font foi, appliquées au tracé réel des canalisations concernées.

Article 3

Conformément à l'article R.555-46 du code de l'environnement, le maire informe le transporteur de tout permis de construire ou certificat d'urbanisme (d'information ou opérationnel) délivré dans l'une des zones définies à l'article 2.

Article 4

Les servitudes instituées par le présent arrêté sont annexées aux plans locaux d'urbanisme et aux cartes communales des communes concernées conformément aux articles L.151-43, L.153-60, L.161-1 et L.163-10 du code de l'urbanisme.

Article 5

En application de l'article R.555-53 du code de l'environnement, le présent arrêté sera publié au recueil des actes administratifs et sur le site internet de la préfecture des YVELINES et adressé au maire de la commune de Garancières.


Article 6

Cet arrêté pourra faire l'objet d'un recours contentieux auprès du tribunal administratif de Versailles dans un délai de deux mois à compter de sa publication.

Article 7

Le secrétaire général de la préfecture des YVELINES, le président de l'établissement public compétent ou le maire de la commune de Garancières, le Directeur Départemental des Territoires des YVELINES, le Directeur Régional et Interdépartemental de l'Environnement et de l'Énergie sont chargés chacun en ce qui le concerne de l'exécution du présent arrêté dont une copie leur sera adressée, ainsi qu'au Directeur Général de GRTgaz.

Fait à VERSAILLES, le 26 DEC. 2016

~~Le Préfet~~ Préfet et par délégation,
Le Secrétaire Général

Julien CHARLES

(1) La carte des servitudes d'utilité publique annexée au présent arrêté peut être consultée dans les services de la Préfecture des YVELINES et de la Direction Régionale et Interdépartementale de l'Environnement et de l'Énergie ainsi que dans la mairie (ou l'établissement public compétent) de la commune concernée.

ANNEXE 2 : Définitions_

PMS : Pression Maximale de Service de la canalisation

DN : Diamètre Nominal de la canalisation.

Distances SUP : Distances en mètres de part et d'autre de la canalisation définissant les limites des zones concernées par les servitudes d'utilité publique. En cas d'écart entre les valeurs des distances SUP figurant dans le(s) tableau(x) de l'article 1 du présent arrêté et la représentation cartographique des SUP telle qu'annexée au présent arrêté (annexe 1), les valeurs du(es) tableau(x) font foi, appliquées au tracé réel des canalisations concernées.

Distance SUP 1 : cette distance correspond à la zone d'effets létaux (PEL) du phénomène dangereux de référence majorant au sens de l'article R.555-39 du code de l'environnement

Distance SUP 2 : cette distance correspond à la zone d'effets létaux (PEL) du phénomène dangereux de référence réduit au sens de l'article R.555-39 du code de l'environnement

Distance SUP 3 : cette distance correspond à la zone d'effets létaux significatifs (ELS) du phénomène dangereux de référence réduit au sens de l'article R.555-39 du code de l'environnement



Liberté • Égalité • Fraternité

RÉPUBLIQUE FRANÇAISE

PREFET DES YVELINES

Arrêté n° 2016361-0032

signé par
Julien CHARLES, secrétaire général

Le 26 décembre 2016

**Direction régionale et interdépartementale de l'environnement et de l'énergie
DRE**

**Arrêté instituant des servitudes d'utilité publique autour des canalisations de transport de
matières dangereuses sur Guyancourt**



PREFET des YVELINES

Préfecture

ARRETÉ PRÉFECTORAL N°
instituant des servitudes d'utilité publique prenant en compte la maîtrise des risques
autour des canalisations de transport de gaz naturel ou assimilé, d'hydrocarbures et de produits
chimiques sur la commune de Guyancourt

Le Préfet des YVELINES,
Chevalier de l'Ordre National du Mérite,

Vu le code de l'environnement, et notamment ses articles L.555-16, R.555-30 et R.555-31 ;

Vu le code de l'urbanisme notamment ses articles L.101-2, L.132-1, L.132-2, L.115-1 et suivants, L.153-60, L161-1 et suivants, L163-10, R.431-16 ;

Vu le code de la construction et de l'habitation, notamment ses articles R.122-22 et R.123-46 ;

Vu l'arrêté du 5 mars 2014 définissant les modalités d'application du chapitre V du titre V du livre V du code de l'environnement et portant règlement de la sécurité des canalisations de transport de gaz naturel ou assimilé, d'hydrocarbures et de produits chimiques ;

Vu le rapport de la Direction régionale et interdépartementale de l'environnement et de l'énergie, en date du 31/08/15;

Vu l'avis émis par le Conseil départemental de l'environnement et des risques sanitaires et technologiques des YVELINES le 16 février 2016 ;

Considérant que les canalisations de transport de gaz naturel ou assimilé, d'hydrocarbures et de produits chimiques, en service à la date de l'entrée en vigueur des articles R.555-1 et suivants du code de l'environnement, doivent faire l'objet d'institution de servitudes d'utilité publique relatives à la maîtrise de l'urbanisation en raison des dangers et des inconvénients qu'elles présentent,

Sur proposition du secrétaire général de la préfecture des YVELINES ;

ARRETE

Article 1^{er}

Selon l'article L.555-16 du code de l'environnement, les périmètres à l'intérieur desquels les dispositions en matière de maîtrise de l'urbanisation s'appliquent sont déterminés par les risques susceptibles d'être créés par une canalisation de transport en service, notamment les risques d'incendie, d'explosion ou d'émanation de produits toxiques, menaçant gravement la santé ou la sécurité des personnes.

En application de l'article R.555-30 b) du code de l'environnement, des servitudes d'utilité publique (SUP) sont instituées dans les zones d'effets générées par les phénomènes dangereux susceptibles de se produire à partir des canalisations de transport décrites ci-après, conformément aux distances figurant dans les tableaux ci-dessous et reproduites sur la carte annexée au présent arrêté (1).

Seules les distances SUP1 sont reproduites dans la carte annexée au présent arrêté. Les restrictions supplémentaires fixées par l'article 2 pour les projets d'urbanisme dont l'emprise atteint les SUP 2 ou 3 sont mises en œuvre dans le cadre de l'analyse de compatibilité obligatoire pour tout projet dont l'emprise atteint la SUP 1.

NOTA : En cas d'écart entre les valeurs des distances SUP figurant dans les tableaux ci-dessous et la représentation cartographique des SUP telle qu'annexée au présent arrêté, les valeurs des tableaux font foi, appliquées au tracé réel des canalisations concernées.

d'une analyse de compatibilité ayant reçu l'avis favorable du transporteur ou, en cas d'avis défavorable du transporteur, l'avis favorable du Préfet rendu au vu de l'expertise mentionnée au III de l'article R.555-31 du code de l'environnement.

L'analyse de compatibilité, prévue à l'article R431-16 j) du code de l'urbanisme, est établie conformément aux dispositions de l'arrêté ministériel du 5 mars 2014 susvisé.

Servitude SUP2 :

L'ouverture d'un établissement recevant du public susceptible de recevoir plus de 300 personnes ou d'un immeuble de grande hauteur est interdite.

Servitude SUP3 :

L'ouverture d'un établissement recevant du public susceptible de recevoir plus de 100 personnes ou d'un immeuble de grande hauteur est interdite.

Article 3

Conformément à l'article R.555-46 du code de l'environnement, le maire informe le transporteur de tout permis de construire ou certificat d'urbanisme (d'information ou opérationnel) délivré dans l'une des zones définies à l'article 2.

Article 4

Les servitudes instituées par le présent arrêté sont annexées aux plans locaux d'urbanisme et aux cartes communales des communes concernées conformément aux articles L.151-43, L.153-60, L.161-1 et L.163-10 du code de l'urbanisme.

Article 5

En application de l'article R.555-53 du code de l'environnement, le présent arrêté sera publié au recueil des actes administratifs et sur le site internet de la préfecture des YVELINES et adressé au maire de la commune de Guyancourt.


Article 6

Cet arrêté pourra faire l'objet d'un recours contentieux auprès du tribunal administratif de Versailles dans un délai de deux mois à compter de sa publication.

Article 7

Le secrétaire général de la préfecture des YVELINES, le président de l'établissement public compétent ou le maire de la commune de Guyancourt, le Directeur Départemental des Territoires des YVELINES, le Directeur Régional et Interdépartemental de l'Environnement et de l'Énergie sont chargés chacun en ce qui le concerne de l'exécution du présent arrêté dont une copie leur sera adressée, ainsi qu'au Directeur Général de GRTgaz.

Fait à VERSAILLES, le **26 DEC. 2016**

Le Préfet
Pour le Préfet et par dérogation,
Le Secrétaire Général

Julie CHARLES

(1) La carte des servitudes d'utilité publique annexée au présent arrêté peut être consultée dans les services de la Préfecture des YVELINES et de la Direction Régionale et Interdépartementale de l'Environnement et de l'Énergie ainsi que dans la mairie (ou l'établissement public compétent) de la commune concernée.

ANNEXE 2 : Définitions

PMS : Pression Maximale de Service de la canalisation

DN : Diamètre Nominal de la canalisation.

Distances SUP : Distances en mètres de part et d'autre de la canalisation définissant les limites des zones concernées par les servitudes d'utilité publique. En cas d'écart entre les valeurs des distances SUP figurant dans le(s) tableau(x) de l'article 1 du présent arrêté et la représentation cartographique des SUP telle qu'annexée au présent arrêté (annexe 1), les valeurs du(es) tableau(x) font foi, appliquées au tracé réel des canalisations concernées.

Distance SUP 1 : cette distance correspond à la zone d'effets létaux (PEL) du phénomène dangereux de référence majorant au sens de l'article R.555-39 du code de l'environnement

Distance SUP 2 : cette distance correspond à la zone d'effets létaux (PEL) du phénomène dangereux de référence réduit au sens de l'article R.555-39 du code de l'environnement

Distance SUP 3 : cette distance correspond à la zone d'effets létaux significatifs (ELS) du phénomène dangereux de référence réduit au sens de l'article R.555-39 du code de l'environnement



Liberté • Égalité • Fraternité

RÉPUBLIQUE FRANÇAISE

PREFET DES YVELINES

Arrêté n° 2016361-0033

signé par
Julien CHARLES, secrétaire général

Le 26 décembre 2016

**Direction régionale et interdépartementale de l'environnement et de l'énergie
DRE**

**Arrêté instituant des servitudes d'utilité publique autour des canalisations de transport de
matières dangereuses sur Jeufosse**



Liberté • Égalité • Fraternité
RÉPUBLIQUE FRANÇAISE

PREFET des YVELINES

Préfecture

ARRETÉ PRÉFECTORAL N°
instituant des servitudes d'utilité publique prenant en compte la maîtrise des risques
autour des canalisations de transport de gaz naturel ou assimilé, d'hydrocarbures et de produits
chimiques sur la commune de Jeufosse

Le Préfet des YVELINES,
Chevalier de l'Ordre National du Mérite,

Vu le code de l'environnement, et notamment ses articles L.555-16, R.555-30 et R.555-31 ;

Vu le code de l'urbanisme notamment ses articles L.101-2, L.132-1, L.132-2, L.115-1 et suivants, L.153-60, L161-1 et suivants, L163-10, R.431-16 ;

Vu le code de la construction et de l'habitation, notamment ses articles R.122-22 et R.123-46 ;

Vu l'arrêté du 5 mars 2014 définissant les modalités d'application du chapitre V du titre V du livre V du code de l'environnement et portant règlement de la sécurité des canalisations de transport de gaz naturel ou assimilé, d'hydrocarbures et de produits chimiques ;

Vu le rapport de la Direction régionale et interdépartementale de l'environnement et de l'énergie, en date du 31/08/15;

Vu l'avis émis par le Conseil départemental de l'environnement et des risques sanitaires et technologiques des YVELINES le 16 février 2016 ;

Considérant que les canalisations de transport de gaz naturel ou assimilé, d'hydrocarbures et de produits chimiques, en service à la date de l'entrée en vigueur des articles R.555-1 et suivants du code de l'environnement, doivent faire l'objet d'institution de servitudes d'utilité publique relatives à la maîtrise de l'urbanisation en raison des dangers et des inconvénients qu'elles présentent,

Sur proposition du secrétaire général de la préfecture des YVELINES ;

ARRETE

Article 1^{er}

Selon l'article L.555-16 du code de l'environnement, les périmètres à l'intérieur desquels les dispositions en matière de maîtrise de l'urbanisation s'appliquent sont déterminés par les risques susceptibles d'être créés par une canalisation de transport en service, notamment les risques d'incendie, d'explosion ou d'émanation de produits toxiques, menaçant gravement la santé ou la sécurité des personnes.

En application de l'article R.555-30 b) du code de l'environnement, des servitudes d'utilité publique (SUP) sont instituées dans les zones d'effets générées par les phénomènes dangereux susceptibles de se produire à partir des canalisations de transport décrites ci-après, conformément aux distances figurant dans les tableaux ci-dessous et reproduites sur la carte annexée au présent arrêté (1).

Seules les distances SUP1 sont reproduites dans la carte annexée au présent arrêté. Les restrictions supplémentaires fixées par l'article 2 pour les projets d'urbanisme dont l'emprise atteint les SUP 2 ou 3 sont mises en œuvre dans le cadre de l'instruction de l'analyse de compatibilité obligatoire pour tout projet dont l'emprise atteint la SUP 1.

NOTA :En cas d'écart entre les valeurs des distances SUP figurant dans les tableaux ci-dessous et la représentation cartographique des SUP telle qu'annexée au présent arrêté, les valeurs des tableaux font foi, appliquées au tracé réel des canalisations concernées.

Article 5

En application de l'article R.555-53 du code de l'environnement, le présent arrêté sera publié au recueil des actes administratifs et sur le site internet de la préfecture des YVELINES et adressé au maire de la commune de Jeufosse.

Article 6

Cet arrêté pourra faire l'objet d'un recours contentieux auprès du tribunal administratif de Versailles dans un délai de deux mois à compter de sa publication.

Article 7

Le secrétaire général de la préfecture des YVELINES, le président de l'établissement public compétent ou le maire de la commune de Jeufosse, le Directeur Départemental des Territoires des YVELINES, le Directeur Régional et Interdépartemental de l'Environnement et de l'Énergie sont chargés chacun en ce qui le concerne de l'exécution du présent arrêté dont une copie leur sera adressée, ainsi qu'au Directeur Général de GRTgaz.

Fait à VERSAILLES, le 26 DEC. 2016

~~Pour le Préfet~~ et par délégation,
Le Secrétaire Général

Julien CHARLES

(1) La carte des servitudes d'utilité publique annexée au présent arrêté peut être consultée dans les services de la Préfecture des YVELINES et de la Direction Régionale et Interdépartementale de l'Environnement et de l'Énergie ainsi que dans la mairie (ou l'établissement public compétent) de la commune concernée.

ANNEXE 2 : Définitions_

PMS : Pression Maximale de Service de la canalisation

DN : Diamètre Nominal de la canalisation.

Distances SUP : Distances en mètres de part et d'autre de la canalisation définissant les limites des zones concernées par les servitudes d'utilité publique. En cas d'écart entre les valeurs des distances SUP figurant dans le(s) tableau(x) de l'article 1 du présent arrêté et la représentation cartographique des SUP telle qu'annexée au présent arrêté (annexe 1), les valeurs du(es) tableau(x) font foi, appliquées au tracé réel des canalisations concernées.

Distance SUP 1 : cette distance correspond à la zone d'effets létaux (PEL) du phénomène dangereux de référence majorant au sens de l'article R.555-39 du code de l'environnement

Distance SUP 2 : cette distance correspond à la zone d'effets létaux (PEL) du phénomène dangereux de référence réduit au sens de l'article R.555-39 du code de l'environnement

Distance SUP 3 : cette distance correspond à la zone d'effets létaux significatifs (ELS) du phénomène dangereux de référence réduit au sens de l'article R.555-39 du code de l'environnement



Liberté • Égalité • Fraternité

RÉPUBLIQUE FRANÇAISE

PREFET DES YVELINES

Arrêté n° 2016361-0034

signé par
Julien CHARLES, secrétaire général

Le 26 décembre 2016

**Direction régionale et interdépartementale de l'environnement et de l'énergie
DRE**

**Arrêté instituant des servitudes d'utilité publique autour des canalisations de transport de
matières dangereuses sur Jouars-Pontchartrain**



PREFET des YVELINES

Préfecture

**ARRÊTÉ PRÉFECTORAL N°
instituant des servitudes d'utilité publique prenant en compte la maîtrise des risques
autour des canalisations de transport de gaz naturel ou assimilé, d'hydrocarbures et de produits
chimiques sur la commune de Jouars-Pontchartrain**

Le Préfet des YVELINES,
Chevalier de l'Ordre National du Mérite,

Vu le code de l'environnement, et notamment ses articles L.555-16, R.555-30 et R.555-31 ;

Vu le code de l'urbanisme notamment ses articles L.101-2, L.132-1, L.132-2, L.115-1 et suivants, L.153-60, L161-1 et suivants, L163-10, R.431-16 ;

Vu le code de la construction et de l'habitation, notamment ses articles R.122-22 et R.123-46 ;

Vu l'arrêté du 5 mars 2014 définissant les modalités d'application du chapitre V du titre V du livre V du code de l'environnement et portant règlement de la sécurité des canalisations de transport de gaz naturel ou assimilé, d'hydrocarbures et de produits chimiques ;

Vu le rapport de la Direction régionale et interdépartementale de l'environnement et de l'énergie, en date du 31/08/15;

Vu l'avis émis par le Conseil départemental de l'environnement et des risques sanitaires et technologiques des YVELINES le 16 février 2016 ;

Considérant que les canalisations de transport de gaz naturel ou assimilé, d'hydrocarbures et de produits chimiques, en service à la date de l'entrée en vigueur des articles R.555-1 et suivants du code de l'environnement, doivent faire l'objet d'institution de servitudes d'utilité publique relatives à la maîtrise de l'urbanisation en raison des dangers et des inconvénients qu'elles présentent,

Sur proposition du secrétaire général de la préfecture des YVELINES ;

ARRETE

Article 1^{er}

Selon l'article L.555-16 du code de l'environnement, les périmètres à l'intérieur desquels les dispositions en matière de maîtrise de l'urbanisation s'appliquent sont déterminés par les risques susceptibles d'être créés par une canalisation de transport en service, notamment les risques d'incendie, d'explosion ou d'émanation de produits toxiques, menaçant gravement la santé ou la sécurité des personnes.

En application de l'article R.555-30 b) du code de l'environnement, des servitudes d'utilité publique (SUP) sont instituées dans les zones d'effets générées par les phénomènes dangereux susceptibles de se produire à partir des canalisations de transport décrites ci-après, conformément aux distances figurant dans les tableaux ci-dessous et reproduites sur la carte annexée au présent arrêté (1).

Seules les distances SUP1 sont reproduites dans la carte annexée au présent arrêté. Les restrictions supplémentaires fixées par l'article 2 pour les projets d'urbanisme dont l'emprise atteint les SUP 2 ou 3 sont mises en œuvre dans le cadre de l'instruction de l'analyse de compatibilité obligatoire pour tout projet dont l'emprise atteint la SUP 1.

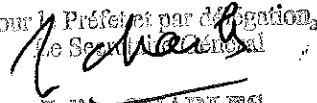
NOTA :En cas d'écart entre les valeurs des distances SUP figurant dans les tableaux ci-dessous et la représentation cartographique des SUP telle qu'annexée au présent arrêté, les valeurs des tableaux font foi, appliquées au tracé réel des canalisations concernées.

Article 7

Le secrétaire général de la préfecture des YVELINES, le président de l'établissement public compétent ou le maire de la commune de Jouars-Pontchartrain, le Directeur Départemental des Territoires des YVELINES, le Directeur Régional et Interdépartemental de l'Environnement et de l'Énergie sont chargés chacun en ce qui le concerne de l'exécution du présent arrêté dont une copie leur sera adressée, ainsi qu'au Directeur Général de Total Raffinage France (TOTAL).

Fait à VERSAILLES, le 26 DEC. 2016

Le Préfet

Pour le Préfet et par dérogation,
Le Secrétaire Général

Julien CHARLES

(1) La carte des servitudes d'utilité publique annexée au présent arrêté peut être consultée dans les services de la Préfecture des YVELINES et de la Direction Régionale et Interdépartementale de l'Environnement et de l'Énergie ainsi que dans la mairie (ou l'établissement public compétent) de la commune concernée.

ANNEXE 2 : Définitions

PMS : Pression Maximale de Service de la canalisation

DN : Diamètre Nominal de la canalisation.

Distances SUP : Distances en mètres de part et d'autre de la canalisation définissant les limites des zones concernées par les servitudes d'utilité publique. En cas d'écart entre les valeurs des distances SUP figurant dans le(s) tableau(x) de l'article 1 du présent arrêté et la représentation cartographique des SUP telle qu'annexée au présent arrêté (annexe 1), les valeurs du(es) tableau(x) font foi, appliquées au tracé réel des canalisations concernées.

Distance SUP 1 : cette distance correspond à la zone d'effets létaux (PEL) du phénomène dangereux de référence majorant au sens de l'article R.555-39 du code de l'environnement

Distance SUP 2 : cette distance correspond à la zone d'effets létaux (PEL) du phénomène dangereux de référence réduit au sens de l'article R.555-39 du code de l'environnement

Distance SUP 3 : cette distance correspond à la zone d'effets létaux significatifs (ELS) du phénomène dangereux de référence réduit au sens de l'article R.555-39 du code de l'environnement



Liberté • Égalité • Fraternité

RÉPUBLIQUE FRANÇAISE

PREFET DES YVELINES

Arrêté n° 2016361-0035

signé par

Julien CHARLES, secrétaire général

Le 26 décembre 2016

**Direction régionale et interdépartementale de l'environnement et de l'énergie
DRE**

**Arrêté instituant des servitudes d'utilité publique autour des canalisations de transport de
matières dangereuses sur La Queue les Yvelines**



Liberté • Égalité • Fraternité

RÉPUBLIQUE FRANÇAISE

PREFET des YVELINES

Préfecture

ARRETÉ PRÉFECTORAL N°
instituant des servitudes d'utilité publique prenant en compte la maîtrise des risques
autour des canalisations de transport de gaz naturel ou assimilé, d'hydrocarbures et de produits
chimiques sur la commune de La Queue-les-Yvelines

Le Préfet des YVELINES,
Chevalier de l'Ordre National du Mérite,

Vu le code de l'environnement, et notamment ses articles L.555-16, R.555-30 et R.555-31 ;

Vu le code de l'urbanisme notamment ses articles L.101-2, L.132-1, L.132-2, L.115-1 et suivants, L.153-60, L161-1 et suivants, L163-10, R.431-16 ;

Vu le code de la construction et de l'habitation, notamment ses articles R.122-22 et R.123-46 ;

Vu l'arrêté du 5 mars 2014 définissant les modalités d'application du chapitre V du titre V du livre V du code de l'environnement et portant règlement de la sécurité des canalisations de transport de gaz naturel ou assimilé, d'hydrocarbures et de produits chimiques ;

Vu le rapport de la Direction régionale et interdépartementale de l'environnement et de l'énergie, en date du 31/08/15;

Vu l'avis émis par le Conseil départemental de l'environnement et des risques sanitaires et technologiques des YVELINES le 16 février 2016 ;

Considérant que les canalisations de transport de gaz naturel ou assimilé, d'hydrocarbures et de produits chimiques, en service à la date de l'entrée en vigueur des articles R.555-1 et suivants du code de l'environnement, doivent faire l'objet d'institution de servitudes d'utilité publique relatives à la maîtrise de l'urbanisation en raison des dangers et des inconvénients qu'elles présentent,

Sur proposition du secrétaire général de la préfecture des YVELINES ;

ARRETE

Article 1^{er}

Selon l'article L.555-16 du code de l'environnement, les périmètres à l'intérieur desquels les dispositions en matière de maîtrise de l'urbanisation s'appliquent sont déterminés par les risques susceptibles d'être créés par une canalisation de transport en service, notamment les risques d'incendie, d'explosion ou d'émanation de produits toxiques, menaçant gravement la santé ou la sécurité des personnes.

En application de l'article R.555-30 b) du code de l'environnement, des servitudes d'utilité publique (SUP) sont instituées dans les zones d'effets générées par les phénomènes dangereux susceptibles de se produire à partir des canalisations de transport décrites ci-après, conformément aux distances figurant dans les tableaux ci-dessous et reproduites sur la carte annexée au présent arrêté (1).

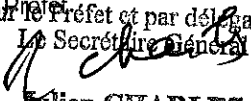
Seules les distances SUP1 sont reproduites dans la carte annexée au présent arrêté. Les restrictions supplémentaires fixées par l'article 2 pour les projets d'urbanisme dont l'emprise atteint les SUP 2 ou 3 sont mises en œuvre dans le cadre de l'instruction de l'analyse de compatibilité obligatoire pour tout projet dont l'emprise atteint la SUP 1.

NOTA :En cas d'écart entre les valeurs des distances SUP figurant dans les tableaux ci-dessous et la représentation cartographique des SUP telle qu'annexée au présent arrêté, les valeurs des tableaux font foi, appliquées au tracé réel des canalisations concernées.

Article 7

Le secrétaire général de la préfecture des YVELINES, le président de l'établissement public compétent ou le maire de la commune de La Queue-les-Yvelines, le Directeur Départemental des Territoires des YVELINES, le Directeur Régional et Interdépartemental de l'Environnement et de l'Énergie sont chargés chacun en ce qui le concerne de l'exécution du présent arrêté dont une copie leur sera adressée, ainsi qu'au Directeur Général de GRTgaz.

Fait à VERSAILLES, le 26 DEC. 2016

Pour le Préfet et par délégation,
Le Secrétaire général

Julien CHARLES

(1) La carte des servitudes d'utilité publique annexée au présent arrêté peut être consultée dans les services de la Préfecture des YVELINES et de la Direction Régionale et Interdépartementale de l'Environnement et de l'Énergie ainsi que dans la mairie (ou l'établissement public compétent) de la commune concernée.

ANNEXE 2 : Définitions_

PMS : Pression Maximale de Service de la canalisation

DN : Diamètre Nominal de la canalisation.

Distances SUP : Distances en mètres de part et d'autre de la canalisation définissant les limites des zones concernées par les servitudes d'utilité publique. En cas d'écart entre les valeurs des distances SUP figurant dans le(s) tableau(x) de l'article 1 du présent arrêté et la représentation cartographique des SUP telle qu'annexée au présent arrêté (annexe 1), les valeurs du(es) tableau(x) font foi, appliquées au tracé réel des canalisations concernées.

Distance SUP 1 : cette distance correspond à la zone d'effets létaux (PEL) du phénomène dangereux de référence majorant au sens de l'article R.555-39 du code de l'environnement

Distance SUP 2 : cette distance correspond à la zone d'effets létaux (PEL) du phénomène dangereux de référence réduit au sens de l'article R.555-39 du code de l'environnement

Distance SUP 3 : cette distance correspond à la zone d'effets létaux significatifs (ELS) du phénomène dangereux de référence réduit au sens de l'article R.555-39 du code de l'environnement



Liberté • Égalité • Fraternité

RÉPUBLIQUE FRANÇAISE

PREFET DES YVELINES

Arrêté n° 2016361-0036

**signé par
Julien CHARLES, secrétaire général**

Le 26 décembre 2016

**Direction régionale et interdépartementale de l'environnement et de l'énergie
DRE**

**Arrêté instituant des servitudes d'utilité publique autour des canalisations de transport de
matières dangereuses sur Le Mesnil le Roi**



Liberté • Égalité • Fraternité
RÉPUBLIQUE FRANÇAISE

PREFET des YVELINES

Préfecture

ARRETÉ PRÉFECTORAL N°
instituant des servitudes d'utilité publique prenant en compte la maîtrise des risques
autour des canalisations de transport de gaz naturel ou assimilé, d'hydrocarbures et de produits
chimiques sur la commune de Le Mesnil-le-Roi

Le Préfet des YVELINES,
Chevalier de l'Ordre National du Mérite,

Vu le code de l'environnement, et notamment ses articles L.555-16, R.555-30 et R.555-31 ;

Vu le code de l'urbanisme notamment ses articles L.101-2, L.132-1, L.132-2, L.115-1 et suivants, L.153-60, L.161-1 et suivants, L.163-10, R.431-16 ;

Vu le code de la construction et de l'habitation, notamment ses articles R.122-22 et R.123-46 ;

Vu l'arrêté du 5 mars 2014 définissant les modalités d'application du chapitre V du titre V du livre V du code de l'environnement et portant règlement de la sécurité des canalisations de transport de gaz naturel ou assimilé, d'hydrocarbures et de produits chimiques ;

Vu le rapport de la Direction régionale et interdépartementale de l'environnement et de l'énergie, en date du 31/08/15;

Vu l'avis émis par le Conseil départemental de l'environnement et des risques sanitaires et technologiques des YVELINES le 16 février 2016;

Considérant que les canalisations de transport de gaz naturel ou assimilé, d'hydrocarbures et de produits chimiques, en service à la date de l'entrée en vigueur des articles R.555-1 et suivants du code de l'environnement, doivent faire l'objet d'institution de servitudes d'utilité publique relatives à la maîtrise de l'urbanisation en raison des dangers et des inconvénients qu'elles présentent,

Sur proposition du secrétaire général de la préfecture des YVELINES ;

ARRETE

Article 1^{er}

Selon l'article L.555-16 du code de l'environnement, les périmètres à l'intérieur desquels les dispositions en matière de maîtrise de l'urbanisation s'appliquent sont déterminés par les risques susceptibles d'être créés par une canalisation de transport en service, notamment les risques d'incendie, d'explosion ou d'émanation de produits toxiques, menaçant gravement la santé ou la sécurité des personnes.

En application de l'article R.555-30 b) du code de l'environnement, des servitudes d'utilité publique (SUP) sont instituées dans les zones d'effets générées par les phénomènes dangereux susceptibles de se produire à partir des canalisations de transport décrites ci-après, conformément aux distances figurant dans les tableaux ci-dessous et reproduites sur la carte annexée au présent arrêté (1).

Seules les distances SUP1. sont reproduites dans la carte annexée au présent arrêté. Les restrictions supplémentaires fixées par l'article 2 pour les projets d'urbanisme dont l'emprise atteint les SUP 2 ou 3 sont mises en œuvre dans le cadre de l'instruction de l'analyse de compatibilité obligatoire pour tout projet dont l'emprise atteint la SUP 1.

NOTA :En cas d'écart entre les valeurs des distances SUP figurant dans les tableaux ci-dessous et la représentation cartographique des SUP telle qu'annexée au présent arrêté, les valeurs des tableaux font foi, appliquées au tracé réel des canalisations concernées.

Servitude SUP2 :

L'ouverture d'un établissement recevant du public susceptible de recevoir plus de 300 personnes ou d'un immeuble de grande hauteur est interdite.

Servitude SUP3 :

L'ouverture d'un établissement recevant du public susceptible de recevoir plus de 100 personnes ou d'un immeuble de grande hauteur est interdite.

Article 3

Conformément à l'article R.555-46 du code de l'environnement, le maire informe le transporteur de tout permis de construire ou certificat d'urbanisme (d'information ou opérationnel) délivré dans l'une des zones définies à l'article 2.

Article 4

Les servitudes instituées par le présent arrêté sont annexées aux plans locaux d'urbanisme et aux cartes communales des communes concernées conformément aux articles L.151-43, L.153-60, L.161-1 et L.163-10 du code de l'urbanisme.

Article 5

En application de l'article R.555-53 du code de l'environnement, le présent arrêté sera publié au recueil des actes administratifs et sur le site internet de la préfecture des YVELINES et adressé au maire de la commune de Le Mesnil-le-Roi.

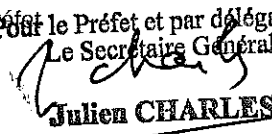
Article 6

Cet arrêté pourra faire l'objet d'un recours contentieux auprès du tribunal administratif de Versailles dans un délai de deux mois à compter de sa publication.

Article 7

Le secrétaire général de la préfecture des YVELINES, le président de l'établissement public compétent ou le maire de la commune de Le Mesnil-le-Roi, le Directeur Départemental des Territoires des YVELINES, le Directeur Régional et Interdépartemental de l'Environnement et de l'Énergie sont chargés chacun en ce qui le concerne de l'exécution du présent arrêté dont une copie leur sera adressée, ainsi qu'au Directeur Général de GRTgaz.

Fait à VERSAILLES, le 26 DEC. 2019

Le Préfet
Pour le Préfet et par délégation,
Le Secrétaire Général

Julien CHARLES

(1) La carte des servitudes d'utilité publique annexée au présent arrêté peut être consultée dans les services de la Préfecture des YVELINES et de la Direction Régionale et Interdépartementale de l'Environnement et de l'Énergie ainsi que dans la mairie (ou l'établissement public compétent) de la commune concernée.

ANNEXE 2 : Définitions

PMS : Pression Maximale de Service de la canalisation

DN : Diamètre Nominal de la canalisation.

Distances SUP : Distances en mètres de part et d'autre de la canalisation définissant les limites des zones concernées par les servitudes d'utilité publique. En cas d'écart entre les valeurs des distances SUP figurant dans le(s) tableau(x) de l'article 1 du présent arrêté et la représentation cartographique des SUP telle qu'annexée au présent arrêté (annexe 1), les valeurs du(es) tableau(x) font foi, appliquées au tracé réel des canalisations concernées.

Distance SUP 1 : cette distance correspond à la zone d'effets létaux (PEL) du phénomène dangereux de référence majorant au sens de l'article R.555-39 du code de l'environnement

Distance SUP 2 : cette distance correspond à la zone d'effets létaux (PEL) du phénomène dangereux de référence réduit au sens de l'article R.555-39 du code de l'environnement

Distance SUP 3 : cette distance correspond à la zone d'effets létaux significatifs (ELS) du phénomène dangereux de référence réduit au sens de l'article R.555-39 du code de l'environnement



Liberté • Égalité • Fraternité

RÉPUBLIQUE FRANÇAISE

PREFET DES YVELINES

Arrêté n° 2016361-0037

signé par

Julien CHARLES, secrétaire général

Le 26 décembre 2016

**Direction régionale et interdépartementale de l'environnement et de l'énergie
DRE**

**Arrêté instituant des servitudes d'utilité publique autour des canalisations de transport de
matières dangereuses sur Le Perray en Yvelines**



PREFET des YVELINES

Préfecture

**ARRETÉ PRÉFECTORAL N°
instituant des servitudes d'utilité publique prenant en compte la maîtrise des risques
autour des canalisations de transport de gaz naturel ou assimilé, d'hydrocarbures et de produits
chimiques sur la commune de Le Perray-en-Yvelines**

Le Préfet des YVELINES,
Chevalier de l'Ordre National du Mérite,

Vu le code de l'environnement, et notamment ses articles L.555-16, R.555-30 et R.555-31 ;

Vu le code de l'urbanisme notamment ses articles L.101-2, L.132-1, L.132-2, L.115-1 et suivants, L.153-60, L.161-1 et suivants, L.163-10, R.431-16 ;

Vu le code de la construction et de l'habitation, notamment ses articles R.122-22 et R.123-46 ;

Vu l'arrêté du 5 mars 2014 définissant les modalités d'application du chapitre V du titre V du livre V du code de l'environnement et portant règlement de la sécurité des canalisations de transport de gaz naturel ou assimilé, d'hydrocarbures et de produits chimiques ;

Vu le rapport de la Direction régionale et interdépartementale de l'environnement et de l'énergie, en date du 31/08/15;

Vu l'avis émis par le Conseil départemental de l'environnement et des risques sanitaires et technologiques des YVELINES le 16 février 2016 ;

Considérant que les canalisations de transport de gaz naturel ou assimilé, d'hydrocarbures et de produits chimiques, en service à la date de l'entrée en vigueur des articles R.555-1 et suivants du code de l'environnement, doivent faire l'objet d'institution de servitudes d'utilité publique relatives à la maîtrise de l'urbanisation en raison des dangers et des inconvénients qu'elles présentent,

Sur proposition du Secrétaire Général de la Préfecture des YVELINES ;

ARRETE

Article 1^{er}

Selon l'article L.555-16 du code de l'environnement, les périmètres à l'intérieur desquels les dispositions en matière de maîtrise de l'urbanisation s'appliquent sont déterminés par les risques susceptibles d'être créés par une canalisation de transport en service, notamment les risques d'incendie, d'explosion ou d'émanation de produits toxiques, menaçant gravement la santé ou la sécurité des personnes.

En application de l'article R.555-30 b) du code de l'environnement, des servitudes d'utilité publique (SUP) sont instituées dans les zones d'effets générées par les phénomènes dangereux susceptibles de se produire à partir des canalisations de transport décrites ci-après, conformément aux distances figurant dans les tableaux ci-dessous et reproduites sur la carte annexée au présent arrêté (1).

Seules les distances SUP1 sont reproduites dans la carte annexée au présent arrêté. Les restrictions supplémentaires fixées par l'article 2 pour les projets d'urbanisme dont l'emprise atteint les SUP 2 ou 3 sont mises en œuvre dans le cadre de l'instruction de l'analyse de compatibilité obligatoire pour tout projet dont l'emprise atteint la SUP 1.

NOTA : En cas d'écart entre les valeurs des distances SUP figurant dans les tableaux ci-dessous et la représentation cartographique des SUP telle qu'annexée au présent arrêté, les valeurs des tableaux font foi, appliquées au tracé réel des canalisations concernées.

Article 4

Les servitudes instituées par le présent arrêté sont annexées aux plans locaux d'urbanisme et aux cartes communales des communes concernées conformément aux articles L.151-43, L.153-60, L.161-1 et L.163-10 du code de l'urbanisme.

Article 5

En application de l'article R.555-53 du code de l'environnement, le présent arrêté sera publié au recueil des actes administratifs et sur le site internet de la préfecture des YVELINES et adressé au maire de la commune de Le Perray-en-Yvelines.

Article 6

Cet arrêté pourra faire l'objet d'un recours contentieux auprès du tribunal administratif de Versailles dans un délai de deux mois à compter de sa publication.

Article 7

Le secrétaire général de la préfecture des YVELINES, le président de l'établissement public compétent ou le maire de la commune de Le Perray-en-Yvelines, le Directeur Départemental des Territoires des YVELINES, le Directeur Régional et Interdépartemental de l'Environnement et de l'Énergie sont chargés chacun en ce qui le concerne de l'exécution du présent arrêté dont une copie leur sera adressée, ainsi qu'au Directeur Général de GRTgaz.

Fait à VERSAILLES, le **26 DEC. 2016**

Le Préfet
Pour le Préfet et par délégation,
Le Secrétaire Général

Julien CHARLES

(1) La carte des servitudes d'utilité publique annexée au présent arrêté peut être consultée dans les services de la Préfecture des YVELINES et de la Direction Régionale et Interdépartementale de l'Environnement et de l'Énergie ainsi que dans la mairie (ou l'établissement public compétent) de la commune concernée.

ANNEXE 2 : Définitions

PMS : Pression Maximale de Service de la canalisation

DN : Diamètre Nominal de la canalisation.

Distances SUP : Distances en mètres de part et d'autre de la canalisation définissant les limites des zones concernées par les servitudes d'utilité publique. En cas d'écart entre les valeurs des distances SUP figurant dans le(s) tableau(x) de l'article 1 du présent arrêté et la représentation cartographique des SUP telle qu'annexée au présent arrêté (annexe 1), les valeurs du(es) tableau(x) font foi, appliquées au tracé réel des canalisations concernées.

Distance SUP 1 : cette distance correspond à la zone d'effets létaux (PEL) du phénomène dangereux de référence majorant au sens de l'article R.555-39 du code de l'environnement

Distance SUP 2 : cette distance correspond à la zone d'effets létaux (PEL) du phénomène dangereux de référence réduit au sens de l'article R.555-39 du code de l'environnement

Distance SUP 3 : cette distance correspond à la zone d'effets létaux significatifs (ELS) du phénomène dangereux de référence réduit au sens de l'article R.555-39 du code de l'environnement



Liberté • Égalité • Fraternité

RÉPUBLIQUE FRANÇAISE

PREFET DES YVELINES

Arrêté n° 2016361-0038

signé par
Julien CHARLES, secrétaire général

Le 26 décembre 2016

**Direction régionale et interdépartementale de l'environnement et de l'énergie
DRE**

**Arrêté instituant des servitudes d'utilité publique autour des canalisations de transport de
matières dangereuses sur Le Tertre-Saint-Denis**



Liberté • Égalité • Fraternité

RÉPUBLIQUE FRANÇAISE

PREFET des YVELINES

Préfecture

ARRETÉ PRÉFECTORAL N°
instituant des servitudes d'utilité publique prenant en compte la maîtrise des risques
autour des canalisations de transport de gaz naturel ou assimilé, d'hydrocarbures et de produits
chimiques sur la commune de Le Tertre-Saint-Denis

Le Préfet des YVELINES,
Chevalier de l'Ordre National du Mérite,

Vu le code de l'environnement, et notamment ses articles L.555-16, R.555-30 et R.555-31 ;

Vu le code de l'urbanisme notamment ses articles L.101-2, L.132-1, L.132-2, L.115-1 et suivants, L.153-60, L161-1 et suivants, L163-10, R.431-16 ;

Vu le code de la construction et de l'habitation, notamment ses articles R.122-22 et R.123-46 ;

Vu l'arrêté du 5 mars 2014 définissant les modalités d'application du chapitre V du titre V du livre V du code de l'environnement et portant règlement de la sécurité des canalisations de transport de gaz naturel ou assimilé, d'hydrocarbures et de produits chimiques ;

Vu le rapport de la Direction régionale et interdépartementale de l'environnement et de l'énergie, en date du 31/08/15;

Vu l'avis émis par le Conseil départemental de l'environnement et des risques sanitaires et technologiques des YVELINES le xx xx xxxx ;

Considérant que les canalisations de transport de gaz naturel ou assimilé, d'hydrocarbures et de produits chimiques, en service à la date de l'entrée en vigueur des articles R.555-1 et suivants du code de l'environnement, doivent faire l'objet d'institution de servitudes d'utilité publique relatives à la maîtrise de l'urbanisation en raison des dangers et des inconvénients qu'elles présentent,

Sur proposition du secrétaire général de la préfecture des YVELINES ;

ARRETE

Article 1^{er}

Selon l'article L.555-16 du code de l'environnement, les périmètres à l'intérieur desquels les dispositions en matière de maîtrise de l'urbanisation s'appliquent sont déterminés par les risques susceptibles d'être créés par une canalisation de transport en service, notamment les risques d'incendie, d'explosion ou d'émanation de produits toxiques, menaçant gravement la santé ou la sécurité des personnes.

En application de l'article R.555-30 b) du code de l'environnement, des servitudes d'utilité publique (SUP) sont instituées dans les zones d'effets générées par les phénomènes dangereux susceptibles de se produire à partir des canalisations de transport décrites ci-après, conformément aux distances figurant dans les tableaux ci-dessous et reproduites sur la carte annexée au présent arrêté (1).


Seules les distances SUP1 sont reproduites dans la carte annexée au présent arrêté. Les restrictions supplémentaires fixées par l'article 2 pour les projets d'urbanisme dont l'emprise atteint les SUP 2 ou 3 sont mises en œuvre dans le cadre de l'instruction de l'analyse de compatibilité obligatoire pour tout projet dont l'emprise atteint la SUP 1.

NOTA :En cas d'écart entre les valeurs des distances SUP figurant dans les tableaux ci-dessous et la représentation cartographique des SUP telle qu'annexée au présent arrêté, les valeurs des tableaux font foi, appliquées au tracé réel des canalisations concernées.

Article 7

Le secrétaire général de la préfecture des YVELINES, le président de l'établissement public compétent ou le maire de la commune de Le Tertre-Saint-Denis, le Directeur Départemental des Territoires des YVELINES, le Directeur Régional et Interdépartemental de l'Environnement et de l'Énergie sont chargés chacun en ce qui le concerne de l'exécution du présent arrêté dont une copie leur sera adressée, ainsi qu'au Directeur Général de GRTgaz.

Fait à VERSAILLES, le 26 DEC. 2016

Le Préfet
Pour le Préfet et par délégation,
Le Secrétaire Général

Julien CHARLES

(1) La carte des servitudes d'utilité publique annexée au présent arrêté peut être consultée dans les services de la Préfecture des YVELINES et de la Direction Régionale et Interdépartementale de l'Environnement et de l'Énergie ainsi que dans la mairie (ou l'établissement public compétent) de la commune concernée.

ANNEXE 2 : Définitions_

PMS : Pression Maximale de Service de la canalisation

DN : Diamètre Nominal de la canalisation.

Distances SUP : Distances en mètres de part et d'autre de la canalisation définissant les limites des zones concernées par les servitudes d'utilité publique. En cas d'écart entre les valeurs des distances SUP figurant dans le(s) tableau(x) de l'article 1 du présent arrêté et la représentation cartographique des SUP telle qu'annexée au présent arrêté (annexe 1), les valeurs du(es) tableau(x) font foi, appliquées au tracé réel des canalisations concernées.

Distance SUP 1 : cette distance correspond à la zone d'effets létaux (PEL) du phénomène dangereux de référence majorant au sens de l'article R.555-39 du code de l'environnement

Distance SUP 2 : cette distance correspond à la zone d'effets létaux (PEL) du phénomène dangereux de référence réduit au sens de l'article R.555-39 du code de l'environnement

Distance SUP 3 : cette distance correspond à la zone d'effets létaux significatifs (ELS) du phénomène dangereux de référence réduit au sens de l'article R.555-39 du code de l'environnement



Liberté • Égalité • Fraternité

RÉPUBLIQUE FRANÇAISE

PREFET DES YVELINES

Arrêté n° 2016361-0039

signé par
Julien CHARLES, secrétaire général

Le 26 décembre 2016

**Direction régionale et interdépartementale de l'environnement et de l'énergie
DRE**

**Arrêté instituant des servitudes d'utilité publique autour des canalisations de transport de
matières dangereuses sur Les Alluets le Roi**



Liberté • Égalité • Fraternité

RÉPUBLIQUE FRANÇAISE

PREFET des YVELINES

Préfecture

ARRETÉ PRÉFECTORAL N°
instituant des servitudes d'utilité publique prenant en compte la maîtrise des risques
autour des canalisations de transport de gaz naturel ou assimilé, d'hydrocarbures et de produits
chimiques sur la commune de Les Alluets-le-Roi

Le Préfet des YVELINES,
Chevalier de l'Ordre National du Mérite,

Vu le code de l'environnement, et notamment ses articles L.555-16, R.555-30 et R.555-31 ;

Vu le code de l'urbanisme notamment ses articles L.101-2, L.132-1, L.132-2, L.115-1 et suivants, L.153-60, L.161-1 et suivants, L.163-10, R.431-16 ;

Vu le code de la construction et de l'habitation, notamment ses articles R.122-22 et R.123-46 ;

Vu l'arrêté du 5 mars 2014 définissant les modalités d'application du chapitre V du titre V du livre V du code de l'environnement et portant règlement de la sécurité des canalisations de transport de gaz naturel ou assimilé, d'hydrocarbures et de produits chimiques ;

Vu le rapport de la Direction régionale et interdépartementale de l'environnement et de l'énergie, en date du 31/08/15;

Vu l'avis émis par le Conseil départemental de l'environnement et des risques sanitaires et technologiques des YVELINES le 16 février 2016 ;

Considérant que les canalisations de transport de gaz naturel ou assimilé, d'hydrocarbures et de produits chimiques, en service à la date de l'entrée en vigueur des articles R.555-1 et suivants du code de l'environnement, doivent faire l'objet d'institution de servitudes d'utilité publique relatives à la maîtrise de l'urbanisation en raison des dangers et des inconvénients qu'elles présentent,

Sur proposition du secrétaire général de la préfecture des YVELINES ;

ARRETE

Article 1^{er}

Selon l'article L.555-16 du code de l'environnement, les périmètres à l'intérieur desquels les dispositions en matière de maîtrise de l'urbanisation s'appliquent sont déterminés par les risques susceptibles d'être créés par une canalisation de transport en service, notamment les risques d'incendie, d'explosion ou d'émanation de produits toxiques, menaçant gravement la santé ou la sécurité des personnes.

En application de l'article R.555-30 b) du code de l'environnement, des servitudes d'utilité publique (SUP) sont instituées dans les zones d'effets générées par les phénomènes dangereux susceptibles de se produire à partir des canalisations de transport décrites ci-après, conformément aux distances figurant dans les tableaux ci-dessous et reproduites sur la carte annexée au présent arrêté (1).

Seules les distances SUP1 sont reproduites dans la carte annexée au présent arrêté. Les restrictions supplémentaires fixées par l'article 2 pour les projets d'urbanisme dont l'emprise atteint les SUP 2 ou 3 sont mises en œuvre dans le cadre de l'instruction de l'analyse de compatibilité obligatoire pour tout projet dont l'emprise atteint la SUP 1.

NOTA :En cas d'écart entre les valeurs des distances SUP figurant dans les tableaux ci-dessous et la représentation cartographique des SUP telle qu'annexée au présent arrêté, les valeurs des tableaux font foi, appliquées au tracé réel des canalisations concernées.

Article 4

Les servitudes instituées par le présent arrêté sont annexées aux plans locaux d'urbanisme et aux cartes communales des communes concernées conformément aux articles L.151-43, L.153-60, L.161-1 et L.163-10 du code de l'urbanisme.

Article 5

En application de l'article R.555-53 du code de l'environnement, le présent arrêté sera publié au recueil des actes administratifs et sur le site internet de la préfecture des YVELINES et adressé au maire de la commune de Les Alluets-le-Roi.


Article 6

Cet arrêté pourra faire l'objet d'un recours contentieux auprès du tribunal administratif de Versailles dans un délai de deux mois à compter de sa publication.

Article 7

Le Secrétaire Général de la Préfecture des YVELINES, le président de l'établissement public compétent ou le maire de la commune de Les Alluets-le-Roi, le Directeur Départemental des Territoires des YVELINES, le Directeur Régional et Interdépartemental de l'Environnement et de l'Énergie sont chargés chacun en ce qui le concerne de l'exécution du présent arrêté dont une copie leur sera adressée, ainsi qu'au Directeur Général de GRTgaz.

Fait à VERSAILLES, le 26 DEC. 2016

Le Préfet
Pour le Préfet et par délégation,
Le Secrétaire Général

Julien CHARLES

(1) La carte des servitudes d'utilité publique annexée au présent arrêté peut être consultée dans les services de la Préfecture des YVELINES et de la Direction Régionale et Interdépartementale de l'Environnement et de l'Énergie ainsi que dans la mairie (ou l'établissement public compétent) de la commune concernée.

ANNEXE 2 : Définitions_

PMS : Pression Maximale de Service de la canalisation

DN : Diamètre Nominal de la canalisation.

Distances SUP : Distances en mètres de part et d'autre de la canalisation définissant les limites des zones concernées par les servitudes d'utilité publique. En cas d'écart entre les valeurs des distances SUP figurant dans le(s) tableau(x) de l'article 1 du présent arrêté et la représentation cartographique des SUP telle qu'annexée au présent arrêté (annexe 1), les valeurs du(es) tableau(x) font foi, appliquées au tracé réel des canalisations concernées.

Distance SUP 1 : cette distance correspond à la zone d'effets létaux (PEL) du phénomène dangereux de référence majorant au sens de l'article R.555-39 du code de l'environnement

Distance SUP 2 : cette distance correspond à la zone d'effets létaux (PEL) du phénomène dangereux de référence réduit au sens de l'article R.555-39 du code de l'environnement

Distance SUP 3 : cette distance correspond à la zone d'effets létaux significatifs (ELS) du phénomène dangereux de référence réduit au sens de l'article R.555-39 du code de l'environnement



Liberté • Égalité • Fraternité

RÉPUBLIQUE FRANÇAISE

PREFET DES YVELINES

Arrêté n° 2016361-0040

signé par
Julien CHARLES, secrétaire général

Le 26 décembre 2016

**Direction régionale et interdépartementale de l'environnement et de l'énergie
DRE**

**Arrêté instituant des servitudes d'utilité publique autour des canalisations de transport de
matières dangereuses sur Les Clayes sous Bois**



PREFET des YVELINES

Préfecture

**ARRETÉ PRÉFECTORAL N°
instituant des servitudes d'utilité publique prenant en compte la maîtrise des risques
autour des canalisations de transport de gaz naturel ou assimilé, d'hydrocarbures et de produits
chimiques sur la commune de Les Clayes-sous-Bois**

Le Préfet des YVELINES,
Chevalier de l'Ordre National du Mérite,

Vu le code de l'environnement, et notamment ses articles L.555-16, R.555-30 et R.555-31 ;

Vu le code de l'urbanisme notamment ses articles L.101-2, L.132-1, L.132-2, L.115-1 et suivants, L.153-60, L161-1 et suivants, L163-10, R.431-16 ;

Vu le code de la construction et de l'habitation, notamment ses articles R.122-22 et R.123-46 ;

Vu l'arrêté du 5 mars 2014 définissant les modalités d'application du chapitre V du titre V du livre V du code de l'environnement et portant règlement de la sécurité des canalisations de transport de gaz naturel ou assimilé, d'hydrocarbures et de produits chimiques ;

Vu le rapport de la Direction régionale et interdépartementale de l'environnement et de l'énergie, en date du 31/08/15;

Vu l'avis émis par le Conseil départemental de l'environnement et des risques sanitaires et technologiques des YVELINES le 16 février 2016 ;

Considérant que les canalisations de transport de gaz naturel ou assimilé, d'hydrocarbures et de produits chimiques, en service à la date de l'entrée en vigueur des articles R.555-1 et suivants du code de l'environnement, doivent faire l'objet d'institution de servitudes d'utilité publique relatives à la maîtrise de l'urbanisation en raison des dangers et des inconvénients qu'elles présentent,

Sur proposition du secrétaire général de la préfecture des YVELINES ;

ARRETE

Article 1^{er}

Selon l'article L.555-16 du code de l'environnement, les périmètres à l'intérieur desquels les dispositions en matière de maîtrise de l'urbanisation s'appliquent sont déterminés par les risques susceptibles d'être créés par une canalisation de transport en service, notamment les risques d'incendie, d'explosion ou d'émanation de produits toxiques, menaçant gravement la santé ou la sécurité des personnes.

En application de l'article R.555-30 b) du code de l'environnement, des servitudes d'utilité publique (SUP) sont instituées dans les zones d'effets générées par les phénomènes dangereux susceptibles de se produire à partir des canalisations de transport décrites ci-après, conformément aux distances figurant dans les tableaux ci-dessous et reproduites sur la carte annexée au présent arrêté (1).

Seules les distances SUP1 sont reproduites dans la carte annexée au présent arrêté. Les restrictions supplémentaires fixées par l'article 2 pour les projets d'urbanisme dont l'emprise atteint les SUP 2 ou 3 sont mises en œuvre dans le cadre de l'instruction de l'analyse de compatibilité obligatoire pour tout projet dont l'emprise atteint la SUP 1.

NOTA :En cas d'écart entre les valeurs des distances SUP figurant dans les tableaux ci-dessous et la représentation cartographique des SUP telle qu'annexée au présent arrêté, les valeurs des tableaux font foi, appliquées au tracé réel des canalisations concernées.

Article 2

Conformément à l'article R.555-30 b) du code de l'environnement, les servitudes sont les suivantes, en fonction des zones d'effets :

Servitude SUP1 :

La délivrance d'un permis de construire relatif à un établissement recevant du public susceptible de recevoir plus de 100 personnes ou à un immeuble de grande hauteur est subordonnée à la fourniture d'une analyse de compatibilité ayant reçu l'avis favorable du transporteur ou, en cas d'avis défavorable du transporteur, l'avis favorable du Préfet rendu au vu de l'expertise mentionnée au III de l'article R.555-31 du code de l'environnement.

L'analyse de compatibilité, prévue à l'article R431-16 j) du code de l'urbanisme, est établie conformément aux dispositions de l'arrêté ministériel du 5 mars 2014 susvisé.

Servitude SUP2 :

L'ouverture d'un établissement recevant du public susceptible de recevoir plus de 300 personnes ou d'un immeuble de grande hauteur est interdite.

Servitude SUP3 :

L'ouverture d'un établissement recevant du public susceptible de recevoir plus de 100 personnes ou d'un immeuble de grande hauteur est interdite.

Article 3

Conformément à l'article R.555-46 du code de l'environnement, le maire informe le transporteur de tout permis de construire ou certificat d'urbanisme (d'information ou opérationnel) délivré dans l'une des zones définies à l'article 2.

Article 4

Les servitudes instituées par le présent arrêté sont annexées aux plans locaux d'urbanisme et aux cartes communales des communes concernées conformément aux articles L.151-43, L.153-60, L.161-1 et L.163-10 du code de l'urbanisme.

Article 5

En application de l'article R.555-53 du code de l'environnement, le présent arrêté sera publié au recueil des actes administratifs et sur le site internet de la préfecture des YVELINES et adressé au maire de la commune de Les Clayes-sous-Bois.

Article 6

Cet arrêté pourra faire l'objet d'un recours contentieux auprès du tribunal administratif de Versailles dans un délai de deux mois à compter de sa publication.

Article 7

Le secrétaire général de la préfecture des YVELINES, le président de l'établissement public compétent ou le maire de la commune de Les Clayes-sous-Bois, le Directeur Départemental des Territoires des YVELINES, le Directeur Régional et Interdépartemental de l'Environnement et de l'Énergie sont chargés chacun en ce qui le concerne de l'exécution du présent arrêté dont une copie leur sera adressée, ainsi qu'au Directeur Général de GRTgaz.

Fait à VERSAILLES, le 26 DEC. 2016

Le Préfet
Pour le Préfet et par délégation,
Le Secrétaire Général

Julien CHARLES

(1) La carte des servitudes d'utilité publique annexée au présent arrêté peut être consultée dans les services de la Préfecture des YVELINES et de la Direction Régionale et Interdépartementale de l'Environnement et de l'Énergie ainsi que dans la mairie (ou l'établissement public compétent) de la commune concernée.

ANNEXE 2 : Définitions

PMS : Pression Maximale de Service de la canalisation

DN : Diamètre Nominal de la canalisation.

Distances SUP : Distances en mètres de part et d'autre de la canalisation définissant les limites des zones concernées par les servitudes d'utilité publique. En cas d'écart entre les valeurs des distances SUP figurant dans le(s) tableau(x) de l'article 1 du présent arrêté et la représentation cartographique des SUP telle qu'annexée au présent arrêté (annexe 1), les valeurs du(es) tableau(x) font foi, appliquées au tracé réel des canalisations concernées.

Distance SUP 1 : cette distance correspond à la zone d'effets létaux (PEL) du phénomène dangereux de référence majorant au sens de l'article R.555-39 du code de l'environnement

Distance SUP 2 : cette distance correspond à la zone d'effets létaux (PEL) du phénomène dangereux de référence réduit au sens de l'article R.555-39 du code de l'environnement

Distance SUP 3 : cette distance correspond à la zone d'effets létaux significatifs (ELS) du phénomène dangereux de référence réduit au sens de l'article R.555-39 du code de l'environnement



Liberté • Égalité • Fraternité

RÉPUBLIQUE FRANÇAISE

PREFET DES YVELINES

Arrêté n° 2016361-0041

signé par

Julien CHARLES, secrétaire général

Le 26 décembre 2016

**Direction régionale et interdépartementale de l'environnement et de l'énergie
DRE**

**Arrêté instituant des servitudes d'utilité publique autour des canalisations de transport de
matières dangereuses sur Longnes**



Liberté • Égalité • Fraternité
RÉPUBLIQUE FRANÇAISE

PREFET des YVELINES

Préfecture

ARRETÉ PRÉFECTORAL N°
instituant des servitudes d'utilité publique prenant en compte la maîtrise des risques
autour des canalisations de transport de gaz naturel ou assimilé, d'hydrocarbures et de produits
chimiques sur la commune de Longnes

Le Préfet des YVELINES,
Chevalier de l'Ordre National du Mérite,

Vu le code de l'environnement, et notamment ses articles L.555-16, R.555-30 et R.555-31 ;

Vu le code de l'urbanisme notamment ses articles L.101-2, L.132-1, L.132-2, L.115-1 et suivants, L.153-60, L161-1 et suivants, L163-10, R.431-16 ;

Vu le code de la construction et de l'habitation, notamment ses articles R.122-22 et R.123-46 ;

Vu l'arrêté du 5 mars 2014 définissant les modalités d'application du chapitre V du titre V du livre V du code de l'environnement et portant règlement de la sécurité des canalisations de transport de gaz naturel ou assimilé, d'hydrocarbures et de produits chimiques ;

Vu le rapport de la Direction régionale et interdépartementale de l'environnement et de l'énergie, en date du 31/08/15;

Vu l'avis émis par le Conseil départemental de l'environnement et des risques sanitaires et technologiques des YVELINES le 16 février 2016 ;

Considérant que les canalisations de transport de gaz naturel ou assimilé, d'hydrocarbures et de produits chimiques, en service à la date de l'entrée en vigueur des articles R.555-1 et suivants du code de l'environnement, doivent faire l'objet d'institution de servitudes d'utilité publique relatives à la maîtrise de l'urbanisation en raison des dangers et des inconvénients qu'elles présentent,

Sur proposition du secrétaire général de la préfecture des YVELINES ;

ARRETE

Article 1^{er}

Selon l'article L.555-16 du code de l'environnement, les périmètres à l'intérieur desquels les dispositions en matière de maîtrise de l'urbanisation s'appliquent sont déterminés par les risques susceptibles d'être créés par une canalisation de transport en service, notamment les risques d'incendie, d'explosion ou d'émanation de produits toxiques, menaçant gravement la santé ou la sécurité des personnes.

En application de l'article R.555-30 b) du code de l'environnement, des servitudes d'utilité publique (SUP) sont instituées dans les zones d'effets générées par les phénomènes dangereux susceptibles de se produire à partir des canalisations de transport décrites ci-après, conformément aux distances figurant dans les tableaux ci-dessous et reproduites sur la carte annexée au présent arrêté (1).

Seules les distances SUP1 sont reproduites dans la carte annexée au présent arrêté. Les restrictions supplémentaires fixées par l'article 2 pour les projets d'urbanisme dont l'emprise atteint les SUP 2 ou 3 sont mises en œuvre dans le cadre de l'analyse de compatibilité obligatoire pour tout projet dont l'emprise atteint la SUP 1.

NOTA :En cas d'écart entre les valeurs des distances SUP figurant dans les tableaux ci-dessous et la représentation cartographique des SUP telle qu'annexée au présent arrêté, les valeurs des tableaux font foi, appliquées au tracé réel des canalisations concernées.

Article 3

Conformément à l'article R.555-46 du code de l'environnement, le maire informe le transporteur de tout permis de construire ou certificat d'urbanisme (d'information ou opérationnel) délivré dans l'une des zones définies à l'article 2.

Article 4

Les servitudes instituées par le présent arrêté sont annexées aux plans locaux d'urbanisme et aux cartes communales des communes concernées conformément aux articles L.151-43, L.153-60, L.161-1 et L.163-10 du code de l'urbanisme.

Article 5

En application de l'article R.555-53 du code de l'environnement, le présent arrêté sera publié au recueil des actes administratifs et sur le site internet de la préfecture des YVELINES et adressé au maire de la commune de Longnes.


Article 6

Cet arrêté pourra faire l'objet d'un recours contentieux auprès du tribunal administratif de Versailles dans un délai de deux mois à compter de sa publication.

Article 7

Le secrétaire général de la préfecture des YVELINES, le président de l'établissement public compétent ou le maire de la commune de Longnes, le Directeur Départemental des Territoires des YVELINES, le Directeur Régional et Interdépartemental de l'Environnement et de l'Énergie sont chargés chacun en ce qui le concerne de l'exécution du présent arrêté dont une copie leur sera adressée, ainsi qu'au Directeur Général de GRTgaz.

Fait à VERSAILLES, le 26 DEC. 2016

Le Préfet
Pour le Préfet et par délégation,
Le Secrétaire Général

Julien CHARLES

(1) La carte des servitudes d'utilité publique annexée au présent arrêté peut être consultée dans les services de la Préfecture des YVELINES et de la Direction Régionale et Interdépartementale de l'Environnement et de l'Énergie ainsi que dans la mairie (ou l'établissement public compétent) de la commune concernée.

ANNEXE 2 : Définitions

PMS : Pression Maximale de Service de la canalisation

DN : Diamètre Nominal de la canalisation.

Distances SUP : Distances en mètres de part et d'autre de la canalisation définissant les limites des zones concernées par les servitudes d'utilité publique. En cas d'écart entre les valeurs des distances SUP figurant dans le(s) tableau(x) de l'article 1 du présent arrêté et la représentation cartographique des SUP telle qu'annexée au présent arrêté (annexe 1), les valeurs du(es) tableau(x) font foi, appliquées au tracé réel des canalisations concernées.

Distance SUP 1 : cette distance correspond à la zone d'effets létaux (PEL) du phénomène dangereux de référence majorant au sens de l'article R.555-39 du code de l'environnement

Distance SUP 2 : cette distance correspond à la zone d'effets létaux (PEL) du phénomène dangereux de référence réduit au sens de l'article R.555-39 du code de l'environnement

Distance SUP 3 : cette distance correspond à la zone d'effets létaux significatifs (ELS) du phénomène dangereux de référence réduit au sens de l'article R.555-39 du code de l'environnement



Liberté • Égalité • Fraternité

RÉPUBLIQUE FRANÇAISE

PREFET DES YVELINES

Arrêté n° 2016361-0042

signé par
Julien CHARLES, secrétaire général

Le 26 décembre 2016

**Direction régionale et interdépartementale de l'environnement et de l'énergie
DRE**

**Arrêté instituant des servitudes d'utilité publique autour des canalisations de transport de
matières dangereuses sur Louveciennes**



Liberté • Égalité • Fraternité
RÉPUBLIQUE FRANÇAISE

PREFET des YVELINES

Préfecture

**ARRETÉ PRÉFECTORAL N°
instituant des servitudes d'utilité publique prenant en compte la maîtrise des risques
autour des canalisations de transport de gaz naturel ou assimilé, d'hydrocarbures et de produits
chimiques sur la commune de Louveciennes**

Le Préfet des YVELINES,
Chevalier de l'Ordre National du Mérite,

Vu le code de l'environnement, et notamment ses articles L.555-16, R.555-30 et R.555-31 ;

Vu le code de l'urbanisme notamment ses articles L.101-2, L.132-1, L.132-2, L.115-1 et suivants, L.153-60, L161-1 et suivants, L163-10, R.431-16 ;

Vu le code de la construction et de l'habitation, notamment ses articles R.122-22 et R.123-46 ;

Vu l'arrêté du 5 mars 2014 définissant les modalités d'application du chapitre V du titre V du livre V du code de l'environnement et portant règlement de la sécurité des canalisations de transport de gaz naturel ou assimilé, d'hydrocarbures et de produits chimiques ;

Vu le rapport de la Direction régionale et interdépartementale de l'environnement et de l'énergie, en date du 31/08/15;

Vu l'avis émis par le Conseil départemental de l'environnement et des risques sanitaires et technologiques des YVELINES le 16 février 2016 ;

Considérant que les canalisations de transport de gaz naturel ou assimilé, d'hydrocarbures et de produits chimiques, en service à la date de l'entrée en vigueur des articles R.555-1 et suivants du code de l'environnement, doivent faire l'objet d'institution de servitudes d'utilité publique relatives à la maîtrise de l'urbanisation en raison des dangers et des inconvénients qu'elles présentent,

Sur proposition du secrétaire général de la préfecture des YVELINES ;

ARRETE

Article 1^{er}

Selon l'article L.555-16 du code de l'environnement, les périmètres à l'intérieur desquels les dispositions en matière de maîtrise de l'urbanisation s'appliquent sont déterminés par les risques susceptibles d'être créés par une canalisation de transport en service, notamment les risques d'incendie, d'explosion ou d'émanation de produits toxiques, menaçant gravement la santé ou la sécurité des personnes.

En application de l'article R.555-30 b) du code de l'environnement, des servitudes d'utilité publique (SUP) sont instituées dans les zones d'effets générées par les phénomènes dangereux susceptibles de se produire à partir des canalisations de transport décrites ci-après, conformément aux distances figurant dans les tableaux ci-dessous et reproduites sur la carte annexée au présent arrêté (1).

Seules les distances SUP1 sont reproduites dans la carte annexée au présent arrêté. Les restrictions supplémentaires fixées par l'article 2 pour les projets d'urbanisme dont l'emprise atteint les SUP 2 ou 3 sont mises en œuvre dans le cadre de l'instruction de l'analyse de compatibilité obligatoire pour tout projet dont l'emprise atteint la SUP 1.

NOTA :En cas d'écart entre les valeurs des distances SUP figurant dans les tableaux ci-dessous et la représentation cartographique des SUP telle qu'annexée au présent arrêté, les valeurs des tableaux font foi, appliquées au tracé réel des canalisations concernées.

Type d'ouvrage	Nom	Implantation	PMS	DN	Longueur dans la commune (en km)	Distances SUP en mètres (de part et d'autre de la canalisation)			Influence
						SUP1	SUP2	SUP3	
Installation Annexe	LOUVECIENNES PAIX - 78350					12	8	8	traversant
Installation Annexe	BOUGIVAL 3 FORETS - 78092					25	5	5	impactant
Installation Annexe	LOUVECIENNES SAINT MICHEL - 78350					25	5	5	traversant

Article 2

Conformément à l'article R.555-30 b) du code de l'environnement, les servitudes sont les suivantes, en fonction des zones d'effets :

Servitude SUP1 :

La délivrance d'un permis de construire relatif à un établissement recevant du public susceptible de recevoir plus de 100 personnes ou à un immeuble de grande hauteur est subordonnée à la fourniture d'une analyse de compatibilité ayant reçu l'avis favorable du transporteur ou, en cas d'avis défavorable du transporteur, l'avis favorable du Préfet rendu au vu de l'expertise mentionnée au III de l'article R.555-31 du code de l'environnement.

L'analyse de compatibilité, prévue à l'article R431-16 j) du code de l'urbanisme, est établie conformément aux dispositions de l'arrêté ministériel du 5 mars 2014 susvisé.

Servitude SUP2 :

L'ouverture d'un établissement recevant du public susceptible de recevoir plus de 300 personnes ou d'un immeuble de grande hauteur est interdite.

Servitude SUP3 :

L'ouverture d'un établissement recevant du public susceptible de recevoir plus de 100 personnes ou d'un immeuble de grande hauteur est interdite.

Article 3

Conformément à l'article R.555-46 du code de l'environnement, le maire informe le transporteur de tout permis de construire ou certificat d'urbanisme (d'information ou opérationnel) délivré dans l'une des zones définies à l'article 2.

Article 4

Les servitudes instituées par le présent arrêté sont annexées aux plans locaux d'urbanisme et aux cartes communales des communes concernées conformément aux articles L.151-43, L.153-60, L.161-1 et L.163-10 du code de l'urbanisme.

Article 5

En application de l'article R.555-53 du code de l'environnement, le présent arrêté sera publié au recueil des actes administratifs et sur le site internet de la préfecture des YVELINES et adressé au maire de la commune de Louveciennes.

Article 6

Cet arrêté pourra faire l'objet d'un recours contentieux auprès du tribunal administratif de Versailles dans un délai de deux mois à compter de sa publication.

ANNEXE 1 : Servitudes d'utilité publique autour des canalisations de transport de matières dangereuses concernant la commune de Louveciennes



Liberté • Égalité • Fraternité

RÉPUBLIQUE FRANÇAISE

PREFET DES YVELINES

Arrêté n° 2016365-0001

signé par

Julien CHARLES, Dominique LEPIDI

Le 30 décembre 2016

**Préfecture des Yvelines
Cabinet**

**Arrêté portant nomination d'un régisseur de recettes titulaire auprès de la circonscription
d'agglomération de Conflans-Sainte-Honorine**



Liberté • Égalité • Fraternité
RÉPUBLIQUE FRANÇAISE

PRÉFET DES YVELINES

Préfecture
Service du cabinet
Bureau de la sécurité intérieure

**Arrêté portant nomination d'un régisseur de recettes titulaire
auprès de la circonscription d'agglomération de Conflans-Sainte-Honorine**

Vu la loi n° 89-469 du 10 juillet 1989, relative à diverses dispositions en matière de sécurité routière et en matière de contraventions et notamment sa section 2 bis, article 529-6, 7 et 8 ;

Vu le décret n°92-681 du 20 juillet 1992, relatif aux régies de recettes et aux régies d'avances des organismes publics, modifié par le décret n°2014-552 du 27 mai 2014 ;

Vu le décret n° 93-1031 du 31 août 1993 portant création et organisation des directions départementales de la sécurité publique ;

Vu le décret n° 2012-1246 du 7 novembre 2012 relatif à la gestion budgétaire et comptable publique et notamment l'article 22 ;

Vu le décret n°2012-1387 du 10 décembre 2012 modifiant le décret n° 2008-227 du 5 mars 2008 abrogeant et remplaçant le décret n° 66-850 du 15 novembre 1966 relatif à la responsabilité personnelle et pécuniaire des régisseurs ;

Vu l'arrêté du 28 mai 1993 du Ministre du Budget, modifié par l'arrêté interministériel du 3 septembre 2001, relatif au taux de l'indemnité de responsabilité susceptible d'être allouée aux régisseurs d'avances et aux régisseurs de recettes, relevant des organismes publics et au montant du cautionnement imposé à ces agents ;

Vu l'arrêté du 13 février 2013, habilitant les préfets à instituer des régies d'avances et des régies de recettes auprès des services déconcentrés du ministère de l'intérieur ;

Vu l'arrêté ministériel du 10 septembre 2014, portant organisation des circonscriptions de sécurité publique dans le département des Yvelines ;

Vu l'arrêté 2016033-0001 du 2 février 2016 portant institution d'une régie de recettes dans chaque circonscription de police de la Direction Départementale de la Sécurité Publique des Yvelines ainsi que pour le Service d'Ordre Public et de la Sécurité Routière (SOPSR) ;

Vu l'arrêté 2016144-0001 du 23 mai 2016 portant nomination d'un régisseur de recettes titulaire auprès de la circonscription de sécurité publique de Conflans-Sainte-Honorine ;

Vu la proposition de Monsieur le Directeur Départemental de la Sécurité Publique des Yvelines ;

Vu l'avis favorable de Monsieur le Directeur Départemental des Finances Publiques des Yvelines en date du 22 décembre 2016 ;

Arrête :

Article 1er : L'arrêté 2016144-0001 du 23 mai 2016 est abrogé.

Article 2 : Madame Marjorie LEFAUX, adjointe administrative, est désignée en qualité de régisseur de recettes titulaire à compter du 1^{er} septembre 2016, et est habilitée à encaisser les amendes forfaitaires et amendes forfaitaires minorées auprès de la circonscription d'agglomération de Conflans-Sainte-Honorine.


Article 3 : Au vu des recettes encaissées durant l'année 2015, Madame Marjorie LEFAUX n'est pas tenue de constituer un cautionnement.

Article 4 : L'indemnité de responsabilité annuelle susceptible d'être allouée au régisseur est fixée à 110 euros.

Article 5 : Le secrétaire général de la Préfecture des Yvelines, le directeur départemental des finances publiques des Yvelines et le directeur départemental de la sécurité publique des Yvelines sont chargés, chacun en ce qui le concerne, de l'exécution du présent arrêté qui sera notifié au régisseur et publié au recueil des actes administratifs.

Fait à Versailles, le **30 DEC. 2016**

Le Préfet,
Pour le préfet et par délégation,
Le sous-préfet, Directeur de Cabinet,



Dominique LEPIDI



Liberté • Égalité • Fraternité

RÉPUBLIQUE FRANÇAISE

PREFET DES YVELINES

Arrêté n° 2017002-0002

signé par
Serge MORVAN, Préfet

Le 2 janvier 2017

Préfecture des Yvelines
MiCIT

Arrêté portant délégation de signature à
Monsieur Christophe DEVYS, Directeur Général de
l'Agence Régionale de Santé d'Ile-de-France



PREFET DES YVELINES

Préfecture

Mission de Coordination
Interministérielle et Territoriale

**Arrêté portant délégation de signature à
Monsieur Christophe DEVYS, Directeur Général de
l'Agence Régionale de Santé d'Ile-de-France**

Le Préfet des Yvelines,

Vu le Code de la Santé Publique notamment ses articles L. 1435-1 et R 1435-1 et suivants ;

Vu le Code de l'Action Sociale et des Familles ;

Vu le Code de l'Environnement ;

Vu la loi n° 82.213 du 2 mars 1982 modifiée relative aux droits et libertés des communes, des départements et des régions, notamment son article 34 ;

Vu la loi n° 83.8 du 7 janvier 1983 modifiée relative à la répartition de compétences entre les communes, les départements, les régions et l'Etat ;

Vu la loi n° 2009-879 du 21 juillet 2009 portant réforme de l'Hôpital et relative aux patients, à la santé et aux territoires ;

Vu l'ordonnance n° 2010-177 du 23 février 2010 de coordination avec la loi n° 2009-879 du 21 juillet 2009 précitée ;

Vu le décret n° 2004-374 du 29 avril 2004 modifié relatif aux pouvoirs des préfets, à l'organisation de l'action des services de l'Etat dans les régions et départements ;

Vu le décret n° 2010-336 du 31 mars 2010 portant création des Agences Régionales de Santé d'Ile-de-France ;

Vu le décret du 1^{er} juillet 2015 nommant Monsieur Christophe DEVYS en qualité de directeur général de l'Agence Régionale de Santé d'Ile-de-France ;

Vu le décret du 23 juillet 2015, nommant Monsieur Serge MORVAN, en qualité de préfet des Yvelines ;

Vu le protocole du 12 décembre 2011 et ses annexes, organisant les modalités de coopération entre le préfet du département des Yvelines et le directeur général de l'Agence Régionale de Santé d'Ile-de-France,

Sur proposition de Monsieur le Secrétaire Général de la Préfecture ;

Arrête :

Article 1 : Délégation de signature est donnée à Monsieur Christophe DEVYS, en qualité de directeur général de l'Agence Régionale de Santé d'Ile de France, à l'effet de signer :

- Tous les actes, correspondances, rapports et autres documents administratifs, relevant des champs pouvant donner lieu à délégation de signature, tel que précisé par le protocole ci-joint du 12 décembre 2011 fixant les modalités de coopération entre le directeur général de l'Agence Régionale de Santé d'Ile-de-France et le préfet des Yvelines et son annexe ;
- Les réponses aux recours gracieux formés contre les actes qui sont mentionnés au deuxième alinéa ci-dessous ;
- Tous les actes relevant de l'article R.6152-38 du Code de la Santé Publique ;
- Tous actes ou pièces relatifs aux procédures contentieuses se rapportant aux actes mentionnés au deuxième alinéa ci-dessous, incluant la désignation des agents placés sous autorité chargés d'assurer la représentation de l'Etat à l'audience dans le cadre desdites procédures ;

Article 2 : En cas d'absence ou d'empêchement de Monsieur Christophe DEVYS, la délégation de signature visée à l'article 1 est donnée à Monsieur Marc PULIK, délégué départemental de l'Agence Régionale d'Ile-de-France de Santé dans le département des Yvelines.

Article 3 : En cas d'absence ou d'empêchement simultanés de Monsieur Christophe DEVYS, et de Monsieur Marc PULIK, la délégation visée à l'article 1 est donnée à Madame Corinne DROUGARD, déléguée départementale adjointe de l'Agence Régionale de Santé d'Ile-de-France dans le département des Yvelines.

Article 4 : En cas d'absence ou d'empêchement simultanés de Monsieur Christophe DEVYS, de Monsieur Marc PULIK et de Madame Corinne DROUGARD, la délégation visée à l'article 1 est donnée à Madame Corinne FELIERS, responsable du département Veille et sécurité sanitaire de l'Agence Régionale de Santé d'Ile-de-France dans le département des Yvelines.

Article 5 : En cas d'absence ou d'empêchement simultanés de Monsieur Christophe DEVYS, de Monsieur Marc PULIK, de Madame Corinne DROUGARD et de Madame Corinne FELIERS, la délégation visée à l'article 1 est donnée, dans la limite de leur champ de compétences respectif, à :

- Madame le Docteur Marilynne BREMENT-MARCHESSEAU, responsable du département ambulatoire et service aux professionnels de santé ;
- Madame Karine ANDREU, inspectrice des affaires sanitaires et sociales ;
- Monsieur Jordan BARLEMONT, ingénieur d'études sanitaires ;
- Madame Sophie FABER, ingénieur d'études sanitaires ;
- Madame Marie-Claude GOURDET, ingénieur d'études sanitaires ;
- Madame Nathalie MALLET, adjointe à la responsable du département veille et sécurité sanitaire ;
- Madame Nadège MAVOKA-ISANA, ingénieur d'études sanitaires ;
- Madame le Docteur Vanessa MESLE, médecin au département veille et sécurité sanitaire.

Article 6 : En cas d'absence ou d'empêchement de Monsieur Christophe DEVYS, délégation de signature est donnée à Madame Anne-Lyse PENNEL-PRUVOST, déléguée départementale du Val d'Oise, à effet de signer les autorisations d'importation d'eaux potables conditionnées autres que les eaux minérales naturelles (article R. 1321-96 du code de la santé publique).

En cas d'absence ou d'empêchement simultanés de Monsieur Christophe DEVYS et de Madame Anne-Lyse PENNEL-PRUVOST, cette délégation est donnée à Madame Anne VENRIES, déléguée départementale adjointe du Val d'Oise.

En cas d'absence ou d'empêchement simultanés de Monsieur Christophe DEVYS, de Madame Anne-Lyse PENNEL-PRUVOST et de Madame Anne VENRIES, cette délégation est donnée à Monsieur Yves IBANEZ, responsable du pôle veille et sécurité sanitaires.

En cas d'absence ou d'empêchement simultanés de Monsieur Christophe DEVYS, de Madame Anne-Lyse PENNEL-PRUVOST, de Madame Anne VENRIES et de Monsieur Yves IBANEZ, cette délégation est donnée à :

- Monsieur Nicolas HERBRETEAU, ingénieur d'études sanitaires, pôle veille et sécurité sanitaires ;
- Madame Helen LE GUEN, ingénieur d'études sanitaires, service contrôle et sécurité sanitaire des milieux.

Article 7 : En cas d'absence ou d'empêchement de Monsieur Christophe DEVYS, délégation de signature est donnée à Monsieur Jean-Pierre ROBELET, directeur général adjoint, à l'effet de signer les actes relatifs :

- à l'agrément des sociétés d'exercice libéral exploitant des laboratoires de biologie médicale, ainsi qu'à leur retrait (articles R. 6212-75 et suivants du code de la santé publique) ;
- au retrait de l'autorisation de fonctionnement des laboratoires de biologie médicale (article R. 6211-14 du même code).

En cas d'absence ou d'empêchement simultanés de Monsieur Christophe DEVYS et de Monsieur Jean-Pierre ROBELET, cette délégation est donnée à :

- Monsieur Didier JAFFRE, directeur de l'offre de soins
- Monsieur Laurent CASTRA, directeur de la qualité-sécurité et de la protection des populations.

En cas d'absence ou d'empêchement simultanés de Monsieur Christophe DEVYS, de Monsieur Jean-Pierre ROBELET, de Monsieur Didier JAFFRE et de Monsieur Laurent CASTRA, cette délégation est donnée à :

- Monsieur Pierre OUANHNON, directeur du pôle ambulatoire et services aux professionnels de santé ;
- Madame Nadine WEISSLEIB, directrice du pôle veille et sécurité sanitaire ;

Article 8 : Les dispositions antérieures au présent arrêté sont abrogées.

Article 9 : Le bénéficiaire de cette délégation rendra compte au moins annuellement des activités mises en œuvre dans le cadre de la présente délégation.


Article 10 : Le présent arrêté entrera en vigueur à compter du 3 janvier 2017.

Article 11 : Le Secrétaire général de la Préfecture des Yvelines et le Directeur général de l'Agence Régionale de Santé d'Ile-de-France, sont chargés, chacun en ce qui le concerne, de l'exécution du présent arrêté, qui sera publié au Recueil des Actes Administratif de la Préfecture des Yvelines.

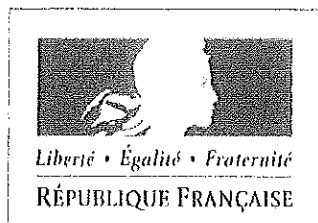
Fait à Versailles, le

02 JAN, 2017

Le Préfet,



Serge MORVAN



PREFET DES YVELINES

Protocole organisant les modalités de coopération

**Entre le Préfet du département des Yvelines
et
le Directeur Général de l'Agence Régionale de Santé
d'Île-de-France**

Vu le code de la santé publique et notamment ses articles L. 1435-1, L. 1435-2, L. 1435-7 et R. 1435-1 et suivants ;

Vu le code de l'environnement ;

Vu le code de la défense ;

Vu le code général des collectivités territoriales ;

Vu la loi n° 82-213 du 2 mars 1982 relative aux droits et libertés des communes, des départements et des régions, et notamment son article 34 ;

Vu la loi n° 2011-672 du 16 juin 2011 relative à l'immigration, l'intégration et la nationalité, notamment son article 26 ;

Vu la loi n° 2011-803 du 5 juillet 2011 relative aux droits et à la protection des personnes faisant l'objet de soins psychiatriques et aux modalités de leur prise en charge ;

Vu le décret n° 2004-374 du 29 avril 2004 modifié relatif aux pouvoirs des préfets, à l'organisation et à l'action des services de l'Etat dans les régions et les départements ;

Vu le décret n° 2010-338 du 31 mars 2010 relatif aux relations entre les représentants de l'Etat dans le département, dans la zone de défense et dans la région et l'Agence régionale de santé pour l'application des articles L. 1435-1, L. 1435-2 et L. 1435-7 du code de la santé publique ;

Vu le décret n° 2011-846 du 18 juillet 2011 relatif à la procédure judiciaire de mainlevée ou de contrôle des mesures de soins psychiatriques ;

Vu le décret n° 2011-847 du 18 juillet 2011 relatif aux droits et à la protection des personnes faisant l'objet de soins psychiatriques et aux modalités de leur prise en charge ;

Vu le décret n°2011-1049 du 6 septembre 2011 pris en application de la loi n°2011-672 du 16 juin 2011 relative à l'immigration, l'intégration et la nationalité et relatif aux titres de séjour.

**Le Préfet du département des Yvelines
et
le Directeur Général de l'Agence Régionale de Santé d'Ile de France**

conviennent du présent protocole :

Préambule

Le présent protocole définit les modalités d'organisation et de gestion des relations entre le Préfet du département des Yvelines et le Directeur Général de l'Agence Régionale de Santé d'Ile-de-France (DGARS), en application des articles R. 1435-1 et suivants du code de la santé publique.

Les termes du présent protocole se rapportent notamment à tout événement sanitaire présentant un risque pour la santé de la population ou susceptible de présenter un risque de trouble à l'ordre public.

Le Préfet du département et le Directeur Général de l'Agence Régionale de Santé conviennent d'une collaboration permanente et transparente dans tous les domaines susceptibles d'engendrer un retentissement sur la santé publique. A ce titre, ils conviennent de s'informer mutuellement et sans délai de tout événement sanitaire présentant un risque pour la santé de la population ou susceptible de présenter un trouble à l'ordre public, dont ils ont connaissance.

Le présent protocole détermine les modalités d'application des dispositions relatives :

- Aux soins sans consentement visés aux articles L.3211-1 à L.3214-5 du code de la santé publique;
- A la veille, à la sécurité et aux polices sanitaires, ainsi qu'à la salubrité et à l'hygiène publique :
 - à la protection contre les risques sanitaires liés à l'environnement ;
 - au contrôle sanitaire aux frontières et à la mise en œuvre du règlement sanitaire international (RSI).

Il définit également le concours apporté par l'Agence Régionale de Santé au Préfet de département pour l'exercice de ses compétences dans les domaines suivants:

- Volet sanitaire des plans et programmes établis sous le contrôle du Préfet de département ;
- Elaboration, mise en œuvre du volet sanitaire des plans de secours et de défense et gestion de crise ;

- Fourniture des avis sanitaires nécessaires à l'élaboration des plans et programmes ou de toute décision impliquant une évaluation des effets sur la santé humaine ;
- Inspections et contrôles, visés au dernier alinéa de l'article L.1435-7 du code de la santé publique;
- Permanence des soins notamment en matière de préparation des décisions de réquisition.

Le présent protocole mentionne par ailleurs le dispositif d'astreinte mis en place par l'Agence Régionale de Santé, les procédures d'information réciproques et les modalités selon lesquelles le Directeur Général de l'Agence transmet au Préfet de département les éléments utiles à l'information du public, des médias et des élus.

ARTICLE 1er

Procédures relatives aux décisions administratives prévues dans le code de la santé publique et relevant des compétences du Préfet de département

Dans le cadre de l'exercice de ses attributions, dans les matières évoquées ci-après, le Préfet du département des Yvelines, dispose des moyens de l'ARS d'Ile-de-France pour instruire, préparer, effectuer les notifications, suivre et contrôler l'exécution des décisions, établir tous rapports d'inspection, correspondances et autres documents.

Le cas échéant, le DGARS signe les actes pour lesquels le Préfet lui a délégué sa signature.

Les actions confiées par le DGARS au responsable de la délégation territoriale (DT) sont détaillées pour chaque article du code de la santé publique (CSP) mentionnant une compétence du Préfet, dans le tableau annexé au présent protocole. Dans un objectif de clarification des procédures administratives, ce tableau identifie également les niveaux de signatures correspondant aux actes relevant du champ de la délégation de signature consentie par le Préfet au DGARS et, en cas d'absence ou d'empêchement, à des agents placés sous son autorité.

En application de ces délégations de signature, le signataire ainsi identifié (Préfet, DGARS ou délégué territorial – DT), signe également tous les actes ou pièces relatifs aux procédures contentieuses relevant des actes correspondants et désigne les agents chargés d'assurer la représentation de l'Etat dans le cadre desdites procédures.

1 - Soins psychiatriques sans consentement

Le DGARS fait préparer par ses services, aux fins de les soumettre à la signature du Préfet de département, les arrêtés relatifs :

- aux soins psychiatriques sur décision du représentant de l'Etat, prévus par les dispositions des articles L.3213-1 à L.3213-10 du code de la santé publique (CSP) ;
- aux soins psychiatriques des personnes détenues, atteintes de troubles mentaux, mentionnés aux articles L.3214-1 à L.3214-5 ;
- aux modifications de la forme de la prise en charge prévues aux articles L.3211-11 et L.3213-4 ;
- aux sorties de courte durée prévues à l'article L.3211-11-1. Ces sorties de courte durée doivent apparaître dans un programme de soins, si elles sont d'une durée de moins de 12 heures et que le patient est non accompagné.

Le DGARS fait préparer par ses services les saisines du juge de la liberté et de la détention mentionnées à l'article L3211-12-1 du CSP.

Le DGARS prépare, instruit et met en œuvre les actions et les prestations nécessaires à l'exercice des compétences du Préfet du département visées à :

- l'article L.3211-3 du CSP, relatif à l'information des personnes faisant l'objet de soins psychiatriques, en application des dispositions du chapitre III du titre I^{er} du livre II de la troisième partie du CSP ou de l'article 706-135 du code de procédure pénale ;
- l'article L.3211-6 relatif à la réception de l'information de la mise sous sauvegarde de justice d'un patient, communiquée par le procureur de la République ;
- l'article L.3211-11-1 relatif à la réception des éléments d'information se rapportant aux demandes d'autorisation de sortie accompagnée de courte durée ;
- l'article L. 3211-12-1 relatif aux saisines périodiques obligatoires du juge de la liberté et de la détention ;
- l'article L.3212-5 et au 2^{ème} alinéa de l'article L.3212-8 du même code relatifs, respectivement, à l'information du Préfet par le directeur de l'établissement de santé d'accueil des décisions d'admission à la demande d'un tiers ou en cas de péril imminent et des levées de ces mesures ;
- aux articles L.3212-7, L.3213-1, L.3213-3, L.3213-5, L.3213-6, L.3213-8, R.3211-1 et R.3211-5 du CSP, prévoyant la réception des certificats médicaux, avis et programmes de soins transmis par l'établissement d'accueil ;
- l'article L.3213-1 relatif au signalement par le directeur de l'établissement des patients ayant séjourné en unité pour malades difficiles ou ayant été déclaré irresponsables pénalement ;

— l'article L.3213-7 relatif à l'information, par les autorités judiciaires, de la déclaration d'irresponsabilité pénale d'une personne susceptible de remplir les conditions pour être admise en soins psychiatriques sur décision du Préfet ;

— l'article L.3213-9 relatif à l'information des décisions d'admissions, de maintien, de modification de la forme de la prise en charge et de levée des soins prises en application des chapitres III et IV du titre Ier du livre II de la troisième partie du CSP.

Pour les arrêtés pris par le Préfet en dehors des jours et heures ouvrés, la rédaction en est assurée par le permanencier de la préfecture. En cas d'incertitude sur la procédure (validité du certificat médical, prise en charge médicale de la personne), il pourra être fait appel à l'astreinte de l'Agence Régionale de Santé (cf article 3).

2 - Commission départementale des soins psychiatriques

Conformément à l'article R.3223-7 du CSP, relatif à la fixation du siège de la commission, l'Agence Régionale de Santé assure le secrétariat de la commission. Pour l'application de l'article R.3223-1 du CSP relatif à la désignation des membres de la commission départementale des soins psychiatriques et à l'arrêté fixant la liste des membres de la commission, le Préfet peut solliciter, en tant que de besoin, l'avis de l'Agence Régionale de Santé.

3 - Protection de la santé et de l'environnement

Le Directeur Général de l'Agence Régionale de Santé est chargé de :

— Contribuer à la mise en œuvre des mesures prises en application de l'article L.1311-1 du CSP, ainsi que pour l'application des dispositions de l'article L.1311-2 relatif aux dispositions particulières, qui peuvent être édictées pour la protection de la santé publique dans le département.

— Définir les mesures pour respecter les règles d'hygiène et ce, conformément aux dispositions de l'article L.1311-4 du CSP, en cas d'urgence, notamment en cas de danger ponctuel imminent pour la santé publique. Dans ce cadre, le Préfet confie à l'ARS, l'instruction, la rédaction et le suivi des actes administratifs afférents.

Pour les missions suivantes, le Préfet confie à l'ARS, l'instruction, la rédaction et le suivi des actes administratifs destinés à :

— Assurer la sécurité sanitaire notamment en procédant aux contrôles sanitaires prévus par la réglementation des eaux destinées à la consommation humaine, en application des L.1321-1 à L.1321-10 du CSP.

— Assurer la sécurité sanitaire notamment en procédant aux contrôles sanitaires prévus par la réglementation des eaux minérales en application des articles L.1322-1 à L.1322-11 du CSP.

- Procéder à l'instruction des demandes d'importation des eaux potables conditionnées, visée à l'article R.1321-96 du CSP.
- Prévenir les risques sanitaires liés aux piscines et aux baignades ouvertes au public, notamment en procédant aux contrôles prévus par la réglementation, en application des articles L.1332-1 à L.1332-9 du CSP.
- Réceptionner les déclarations de création d'installation de regroupement des déchets d'activités de soins à risques infectieux, par leurs exploitants prévues par l'arrêté ministériel du 7 septembre 1999 relatif au contrôle des filières d'élimination des déchets d'activités de soins à risques infectieux et assimilés et des pièces anatomiques.
- Vérifier la salubrité des habitations, conformément aux dispositions des articles L.1331-22 à L.1331-31 du code de la santé publique. Dans ce cadre, le Préfet confie à l'ARS, l'instruction, la rédaction et le suivi des actes administratifs afférents, y compris les inscriptions aux hypothèques, en lien avec les services compétents de l'Etat, et selon les modalités définies dans le tableau annexe au présent protocole.
- Prendre les mesures de lutte contre le saturnisme infantile, conformément aux dispositions des articles L.1334-1 à L.1334-12 du CSP. L'ARS est chargée des actes relatifs au dépistage des personnes et à la gestion des cas, y compris pour ce qui concerne l'enquête environnementale autour du cas. L'agence contribue en lien avec les services compétents de l'Etat, selon les modalités mentionnées dans le tableau en annexe, au repérage des situations à risques de saturnisme, à la réception et à la gestion des signalements de risque d'intoxication.
- S'agissant des missions exercées en partenariat avec les services de l'Etat dans les domaines de la lutte contre le saturnisme et de la salubrité, les organisations de travail collectif feront l'objet d'un examen conjoint entre la préfecture, l'ARS et la DRIHL ou la DDT, pour s'assurer de la meilleure efficacité au regard des spécificités du territoire, et pourront donner lieu à des compléments ou amendements ultérieurs au présent protocole.
- Prendre les mesures de lutte contre la présence d'amiante, conformément aux dispositions des articles L.1334-12-1 à L.1334-17 du CSP. l'ARS est compétente dans le seul champ des établissements sanitaires et médico-sociaux. Elle est ainsi en charge des dossiers techniques et administratifs (y compris les rapports de repérage) pour ces seuls établissements.
- Participer au conseil départemental de l'environnement et des risques sanitaires et technologiques (CODERST), lorsqu'il traite en particulier des questions relatives à l'habitat insalubre et assurer le secrétariat de la sous commission habitat lorsqu'elle existe.
- La participation de l'ARS aux compétences du Préfet dans le domaine du bruit, est présentée dans le tableau annexe au présent protocole.
- Concernant les opérations funéraires mentionnées aux articles L. 2223-1 et suivants du code général des collectivités territoriales et aux dispositions des articles L. 123-1 à L. 123-16 du code de l'environnement, le Préfet sollicite l'avis de l'ARS sur l'impact sanitaire des créations, agrandissements ou translations envisagées.
- En matière de rayonnements ionisants et rayonnements non ionisants et pour l'application des articles L.1333-3 et L.1333-21 du CSP, l'ARS informe sans délai le Préfet de toute

déclaration portée à sa connaissance par un professionnel de santé, mentionnant un incident ou un accident lié à l'utilisation de rayonnements ionisants à des fins médicales, impliquant un patient. L'information du Préfet est assurée dans les formes prévues à l'article 4 du présent protocole.

Lorsque le Préfet est informé de la perte ou du vol de radionucléides sous forme de sources radioactives, qu'elle concerne ou non un établissement de santé, il saisit le DGARS qui sollicite en tant que de besoin l'avis de l'établissement de santé NRBC de référence, portant notamment sur les risques et les mesures de prévention à mettre en œuvre.

4 – Interruption volontaire de grossesse

Le Préfet du département confie à l'ARS, l'instruction, la rédaction et le suivi des actes relatifs à l'agrément ou au retrait d'agrément des organismes chargés d'assurer la consultation précédant l'interruption volontaire de grossesse en application de l'article L. 2212-4 du CSP.

5 - Lutte contre le VIH : Consultations de dépistage anonyme et gratuit

En application de l'article L.3121-2 du CSP, le DGARS transmet au Préfet la liste des consultations de dépistage anonyme et gratuit (CDAG) qu'il a établie dans le département. Cette liste est mise à jour en tant que de besoin.

6- Lutte contre la propagation internationale des maladies / Contrôle sanitaire aux frontières (concerne les départements 93 et 94 auxquels sont rattachés les aéroports d'Orly, du Bourget et de Roissy Charles de Gaulle)

Lorsque le Préfet habilite les agents des ministères chargés de l'agriculture, de la défense, des douanes, de la police aux frontières, de la mer et des transports pour effectuer ce contrôle en application du 2^{ème} de l'article L. 3115-1 du CSP ou confie la réalisation de contrôles techniques et la délivrance des certificats correspondants à des personnes ou organismes agréés en application du 2^{ème} et 4^{ème} alinéa de l'article L. 3115-3 du CSP, il en informe préalablement l'agence.

7- Accès aux soins des personnes étrangères

Conformément aux dispositions des articles L.313-11, L.511-4, L.521-3, L.523-4 et R.313-22 du code de l'entrée et du séjour des étrangers et du droit d'asile, modifiés par le décret n°2011-1049 du 6 septembre 2011 et par l'arrêté conjoint du ministère de l'intérieur et du ministère chargé de la santé du 9 novembre 2011, les médecins de l'ARS désignés par le Directeur Général, sont chargés de rendre un avis technique portant sur la nécessité ou non d'une prise en charge médicale, l'exceptionnelle gravité que pourrait entraîner le défaut de cette prise en charge médicale, l'existence ou pas d'un traitement approprié dans le pays d'origine du demandeur et la durée prévisible du traitement.

Au vu d'un rapport médical adressé par un médecin agréé ou un praticien hospitalier, les médecins désignés de l'ARS peuvent, s'ils le jugent nécessaire, solliciter des services médicaux qui ont à connaître l'état de santé de la personne, toutes informations complémentaires susceptibles de contribuer à leur avis. Cet avis est ensuite transmis sans délai aux services de la préfecture.

Le DGARS peut rendre un avis motivé, au vu de circonstances humanitaires jugées exceptionnelles, susceptibles de donner lieu à une décision d'admission au séjour.

Il peut être éclairé, pour cela, par les éléments qui lui sont transmis par les médecins de l'ARS qu'il a désigné pour rendre des avis techniques. Par ailleurs, lorsqu'il est interpellé par le demandeur sur l'existence de telles circonstances humanitaires exceptionnelles, le Préfet saisit le DGARS, via la délégation territoriale. Le DGARS dispose alors d'un délai d'un mois pour rendre son avis motivé.

Les 2 types d'avis ci-dessus mentionnés sont rendus dans les formes et conditions fixées par l'instruction DGS/ MC1/ R12/ 2011/417 du 10 novembre 2011, relative aux recommandations pour émettre les avis médicaux concernant les étrangers malades atteints de pathologies graves. Cette instruction prévoit notamment, le strict respect des règles déontologiques et du secret professionnel, tout au long de la procédure, en particulier du secret médical pour les avis techniques.

Les difficultés qui pourraient être constatées dans le traitement des dossiers et toutes autres difficultés, émaillant le cours de la procédure tendant à donner au Préfet du département un avis conforme aux dispositions en vigueur, font l'objet d'une concertation immédiate entre les services territoriaux du DGARS et les services de la préfecture en charge de ces matières.

8 - Permanence des soins

Conformément à l'article L. 6314-1 du CSP, le DGARS communique au Préfet les informations lui permettant de procéder aux réquisitions éventuellement nécessaires à la mise en œuvre de la mission de service public de permanence des soins. L'ARS prépare l'ensemble des documents nécessaires à la réquisition. Sauf nécessité de recourir à la force publique pour les notifications, l'ARS se charge des envois en recommandé avec accusé de réception.

ARTICLE 2

Participation des services de l'Agence Régionale de Santé à la planification de défense et de sécurité et à la gestion des crises sanitaires

L'ARS participe, dans son domaine d'attribution, à la préparation des mesures concourant à la défense et à la sécurité nationale dans le département et contribue à la gestion des crises majeures, notamment sanitaires.

Dans le cadre des articles L.3131-7 à L.3131-11 du CSP, le Préfet et le DGARS se tiennent mutuellement informés du déclenchement d'un plan blanc d'établissement de santé. En cas de déclenchement simultané de plusieurs plans blancs d'établissement ou si l'afflux de patients ou de victimes et la situation sanitaire le justifient, le représentant de l'ARS fait connaître au Préfet son avis sur l'opportunité de recourir à l'activation des dispositions prévues par le plan blanc élargi mentionné à l'article L.3131-8 du CSP. Lorsque dans ce cadre le Préfet décide de procéder aux réquisitions de biens et services, l'ARS contribue à la préparation des actes

nécessaires concernant les professionnels de santé, les établissements de santé et les établissements médico-sociaux visés par ces mesures. La notification des actes de réquisition individuels ou collectifs est assurée par le Préfet.

En cas de plan blanc élargi, le Préfet procède à son déclenchement, conformément aux dispositions de l'article L.3131-8 du CSP.

En matière de gestion de crise, le délégué territorial représentant le DGARS (DT) participe à la cellule de crise mise en place et dirigée par le Préfet de département ou s'y fait représenter.

Lorsqu'un événement porteur d'un risque sanitaire peut constituer un trouble à l'ordre public, le Préfet informe sans délai et simultanément le DGARS et le responsable de la délégation territoriale, que les services de l'ARS sont placés pour emploi sous l'autorité du Préfet. Il indique les moyens dont il a immédiatement besoin et mentionne, le cas échéant, les effectifs et les compétences mobilisables, en fonction des données communiquées par le DGARS.

En cas de situation de calamité publique, d'épidémie ou de menace d'épidémie, le Préfet peut solliciter le concours de l'ARS pour la préparation de l'arrêté, s'il décide d'ajourner les séances de vaccination mises en place par le Président du Conseil Général en application des dispositions de l'article R.3111-11 du CSP.

Lorsqu'en cas de calamité publique, d'épidémie ou de menace d'épidémie, si le Préfet décide de rendre obligatoire la vaccination ou la revaccination antivariolique en application de l'article L3111-8 du code de la santé publique, il peut solliciter le concours du DGARS pour la préparation de l'arrêté préfectoral.

En cas d'épidémie de variole, le Préfet sollicite l'ARS pour la mise en œuvre des mesures mentionnées à l'article D.3111-20 du CSP, notamment en matière de vaccination antivariolique et de prise en charge des sujets contacts et des personnes infectées ou susceptibles de l'être. L'ARS fournit en outre au Préfet toutes les informations nécessaires à la réquisition des personnels de santé nécessaires à la lutte contre l'épidémie.

L'ARS contribue à l'élaboration des volets sanitaires des plans de défense et de sécurité préfectoraux, notamment au dispositif opérationnel ORSEC, dans le cadre d'un programme de travail défini conjointement par l'ARS et le représentant de l'Etat compétent et participe, en tant qu'ils concernent son champ de compétence, aux exercices de défense et de sécurité qui impliquent le niveau départemental. A cet effet, le Préfet informe le DGARS de la préparation et de la mise en œuvre de tout exercice de défense dont le scénario prévoit un impact sur la santé ou la prise en charge sanitaire de la population.

ARTICLE 2 bis

Participation des services de l'Agence Régionale de Santé aux plans et programmes établis sous le contrôle du préfet de département

L'ARS participe, dans son domaine de compétence à l'élaboration et la mise en œuvre des plans et programmes ayant un impact sanitaire, établis sous le contrôle du Préfet, notamment les plans départementaux eau, les plans de lutte contre l'habitat indigne et les pôles de compétence bruit.

ARTICLE 3

Modalités d'organisation de la permanence assurée par l'Agence Régionale de Santé

L'ARS assure une permanence continue aux heures et jours ouvrés et une astreinte aux heures et jours non ouvrés afin notamment d'assurer la veille et la gestion des alertes sanitaires 24 heures sur 24 et d'assurer un déclenchement et une mise en place sans délai :

- des mesures ou procédures de gestion pour chaque type de situation ;
- des capacités d'expertise et des moyens humains ou matériels rendus nécessaires par l'urgence de la situation.

A cet effet, elle communique au Préfet toutes les informations nécessaires et rédige des messages sanitaires adaptés et cohérents en rapport avec la situation concernée.

Elle assure, dans le délai le plus court, qui ne pourra excéder une heure, la présence d'un représentant de l'ARS au sein du centre opérationnel départemental (COD) ou de la cellule de crise coordonnée par le Préfet.

L'astreinte des services de l'ARS est organisée selon les modalités suivantes :

- une astreinte administrative est organisée 24h/24 dans chaque délégation territoriale ;
- une astreinte technique (médecin, ingénieur du génie sanitaire) est organisée au niveau régional 24h/24 ;
- un membre de l'équipe du comité de direction (CODIR) du siège de l'agence, est joignable en permanence 24h/24.

Le responsable de la délégation territoriale transmet chaque semaine au Préfet les noms et coordonnées téléphoniques du cadre d'astreinte de sa délégation territoriale ainsi que le nom et les coordonnées téléphoniques du membre du comité de direction d'astreinte.

ARTICLE 4

Echanges d'information entre le Préfet et le Directeur Général de l'ARS et mise en place d'un système unique de transmission réciproque de messages d'alerte

Le Préfet de département et le Directeur Général de l'ARS se transmettent mutuellement toutes les informations communiquées par les échelons nationaux et/ou territoriaux relatives à l'exercice de leurs responsabilités respectives.

Le DGARS porte sans délai à la connaissance du Préfet de département tout événement sanitaire de portée départementale, régionale ou nationale, présentant un risque pour la santé de la population ou susceptible de présenter un trouble à l'ordre public.

L'article L.1413-15 du CSP précise en outre que *"les services de l'Etat et les collectivités territoriales, leurs établissements publics, les établissements de santé publics et privés, le*

service de santé des armées, les établissements et services sociaux et médicosociaux, les services de secours ainsi que tout professionnel de santé sont tenus de signaler sans délai au DGARS les menaces imminentes pour la santé de la population dont ils ont connaissance, ainsi que les situations dans lesquelles une présomption sérieuse de menace sanitaire grave leur paraît constituée".

A cette fin, les modalités suivantes sont mises en place:

De l'ARS vers le Préfet de département :

- En cas d'urgence, appel téléphonique au Directeur de cabinet du Préfet les jours et heures ouvrés, et appel au Sous-Préfet de permanence, ou au cadre d'astreinte en dehors des jours et heures ouvrés ;
- En situation non urgente, émission d'un message circonstancié sur la boîte courriel dédiée de la préfecture (pref-defense-protection-civile@yvelines.gouv.fr), donnant les informations sur tout événement sanitaire présentant un risque pour la santé de la population ou susceptible de présenter un trouble à l'ordre public.
- Dans les situations intermédiaires avec risques d'ampleur limitée, l'ARS prend en charge le suivi des actions et la centralisation des informations dans son domaine de compétence. Elle assure le lien avec les autres services de l'Etat concernés et procède à l'information régulière du Préfet.

Du Préfet vers le Directeur Général de l'ARS :

L'ARS a mis en place une plate forme régionale de recueil et de traitement des signaux et alertes sanitaires fonctionnant, pour les signalements téléphonés, 24h/24. La plate-forme est dotée d'un numéro de téléphone unique (0825 811 411), et d'une adresse courriel (ARS75-ALERTE@ars.sante.fr)

L'organisation de cette plate-forme régionalisée relève de la responsabilité du DGARS qui en communique les modalités de fonctionnement au Préfet.

- En dehors des situations d'urgence, envoi d'un message informatisé adressé à la boîte courriel de l'agence ARS75-ALERTE@ars.sante.fr ;
- En cas d'urgence et en dehors des jours et heures ouvrés, appel téléphonique au cadre assurant l'astreinte au sein de la délégation territoriale, qui informe sans délai le membre du CODIR assurant l'astreinte pour le siège de l'agence et le cas échéant le cadre assurant la permanence technique au niveau régional (médecin, pharmacien, ingénieur du génie sanitaire) ;

ARTICLE 5

Procédure selon laquelle le Préfet de département demande à l'Agence Régionale de Santé une intervention, une inspection, un contrôle ou un avis

L'ARS assiste le Préfet pour la mise en œuvre de ses compétences dans les domaines de la santé, de la salubrité et de l'hygiène publique, ainsi que pour la préparation de la planification de défense et de sécurité.

Dans ce cadre, le Préfet formule par tout moyen (avec confirmation par écrit ou par courrier électronique) au DGARS toute demande d'intervention selon le canevas général suivant :

- nature de l'événement ou de l'objet ;
- localisation ;
- plan éventuellement concerné et liste des mesures activées ;
- effets à obtenir ;
- délais de montée en puissance ;
- modalités du compte-rendu ;
- activation éventuelle d'une cellule de crise ou du COD en configuration de gestion de crise.

Il formule selon des modalités analogues les demandes d'inspection ou de contrôle, en application du dernier alinéa de l'article L.1435-7 du CSP.

Lorsque le Préfet sollicite un avis de la part de l'ARS, il en précise par écrit le champ, la nature et le calendrier.

ARTICLE 6

Modalités de transmission des éléments utiles à l'information du public, des médias et des élus

Le DGARS transmet au Préfet de département les éléments utiles à sa communication auprès du public, des médias et des élus pour les matières qui relèvent de sa compétence.

Ces éléments sont soit transmis en réponse à une demande du Préfet qui en précise alors la forme, et fixe les délais et les modalités de transmission, soit directement à l'initiative du DGARS, sous la forme de note ou de communiqué selon le mode paraissant le plus approprié à la situation.

ARTICLE 7

Durée et renouvellement du protocole

La signature du présent protocole par l'ensemble des parties entraîne la résiliation du précédent protocole organisant les modalités de coopération entre le Préfet des Yvelines et le DGARS, signé en octobre 2010, par les mêmes parties prenantes.

Le présent protocole est conclu pour trois ans et renouvelé par tacite reconduction. Le protocole peut également être révisé, à tout moment, à la demande d'un des signataires, notamment en cas de modification législative ou réglementaire des dispositions concernées.

A Paris, le 12 DEC. 2011

Le Préfet du département
des Yvelines




Michel JAU

Le Directeur Général
de l'Agence Régionale de Santé
d'Ile-de-France



Claude EVIN

Le Préfet de la Région
Ile-de-France
Préfet de Paris



Daniel CANEPA



Liberté • Égalité • Fraternité

RÉPUBLIQUE FRANÇAISE

PREFET DES YVELINES

Arrêté n° 2016365-0004

signé par

S. FLAHAUT, Adjoint au directeur départemental des territoires

Le 30 décembre 2016

Yvelines

Direction départementale interministérielle des territoires

**Arrêté prescrivant des tirs de nuit de sangliers
à Saint Cyr l'Ecole et aux abords immédiats
De la commune de Guyancourt.
(M. Pascal CORDEBOEUF)**

PRÉFET DES YVELINES

Direction départementale des territoires

Service de l'Environnement

Unité Forêt, Chasse, Milieux Naturels

A R R E T E P R E F E C T O R A L n° SE 2016 - 000300
prescrivant des tirs de nuit de sangliers

Le Préfet des Yvelines,

- VU le code de l'environnement, notamment son article L.427-6,
- VU l'arrêté du 19 pluviôse an V,
- VU l'arrêté préfectoral n° SE 2014-000205 du 29 décembre 2014 portant nomination des lieutenants de louveterie pour le département des Yvelines,
- VU l'arrêté préfectoral n° 2015237-0008 du 25 août 2015 accordant délégation de signature à Monsieur Bruno CINOTTI, directeur départemental des territoires des Yvelines,
- VU l'arrêté préfectoral n° SE-2016-000163 du 30 juin 2016 fixant la liste des animaux classés nuisibles dans le département des Yvelines pour la période allant du 1^{er} juillet 2016 au 30 juin 2017,
- VU la demande présentée par de M. SALVARY, responsable du service jeunesse, sports et vie associative de la commune de Saint-Cyr-l'Ecole en date du 29 décembre 2016,
- VU le constat effectué par Monsieur Pascal CORDEBOEUF, lieutenant de louveterie,
- VU l'avis favorable de la fédération interdépartementale des chasseurs d'Île-de-France en date du 30 décembre 2016

CONSIDERANT les dégâts importants constatés par le lieutenant de louveterie, sur les terrains de sport dans les enceintes du parc municipal M. Leluc de la commune de Saint-Cyr-l'Ecole,

ARRÊTE :

Article 1er : Monsieur Pascal CORDEBOEUF, lieutenant de louveterie, effectuera pendant **deux mois à compter de la date de signature** du présent arrêté des tirs de nuit de sangliers sur les terrains du complexe sportif Maurice Leluc à Saint Cyr l'Ecole et aux abords immédiats sur la commune de Guyancourt.

Il pourra être suppléé par messieurs DRUYER Joël, et WILMSEN Christian, lieutenants de louveterie des circonscriptions voisines.

Article 3 : Le lieutenant de louveterie pourra être assisté de deux personnes pour la conduite du véhicule et l'utilisation de projecteurs. Seuls les lieutenants de louveterie sont habilités à tirer. Les tirs devront être réalisés à balles, de manière fichante, à courte distance et pourront être effectués à partir du véhicule.

Le devenir des sangliers abattus relève de la responsabilité des lieutenants de louveterie.

Article 4 : Monsieur Pascal CORDEBOEUF, informera, dans les 24 heures précédant les interventions, les maires et les services de sécurité publique des deux communes de Saint Cyr l'Ecole et de Guyancourt où auront lieu ces actions.

Article 5 : Un compte-rendu écrit sera adressé à la direction départementale des territoires, dans les 48 heures suivant la fin des opérations.

Article 6 : Le directeur départemental des territoires est chargé de l'application du présent arrêté qui sera notifié à Monsieur Pascal CORDEBOEUF pour exécution, et transmis pour information au chef de la brigade mobile d'intervention Île-de-France – Ouest de l'O.N.C.F.S., à Monsieur le président de la Fédération Interdépartementale des Chasseurs d'Île-de-France, à la direction départementale de la sécurité publique, aux maires concernés et publié au recueil des actes administratifs de la préfecture.

Fait à Versailles, le 30 décembre 2016

Pour le Préfet et par délégation,
P/Le directeur départemental des territoires,
l'adjoint au directeur
S. FLAHAUT